

100 m 50 0 100 200 300 400 500 m



Županija: PRIMORSKO - GORANSKA				
Općina/grad: OPĆINA VINODOLSKA				
Naziv prostornog plana: IZMJENA I DOPUNA PROSTORNOG PLANA UREĐENJA OPĆINE VINODOLSKA				
Naziv kartografskog prikaza: GRAĐEVINSKA PODRUČJA NASELJA BRIBIR				
Broj kartografskog prikaza: 4.1.	Mjerilo kartografskog prikaza: 1 : 5000			
Program mjera za unapređenje stanja u prostoru Službene novine PGŽ br. 01/06	Odluka predstavničkog tijela o donošenju plana Službene novine PGŽ br. 19/09			
Javna rasprava (datum objave): "Novi list", od 04. lipnja 2008.g.	Javni uvid održan od: 16. lipnja 2008.g. do: 15. srpnja 2008.g.			
Pečat tijela odgovornog za provođenje javne rasprave:	Odgovorna osoba za provođenje javne rasprave: Načelnik: IVICA CRNIĆ  (ime, prezime i potpis)			
<p>Suglasnost na plan prema čl. 94 i čl. 98 Zakona o prostornom uređenju i gradnji ("Narodne novine" 76/07)</p> <table border="0"> <tr> <td> <p>RH/ PRIMORSKO-GORANSKA ŽUPANIJA/Župan Klasa: 350-02/06-01/13 Ur.broj: 2170/1-07/1-09-3 datum: 06. travnja 2008.</p> <p>Ministarstvo poljoprivrede, ribarstva i ruralnog razvoja Klasa: NP 350-02/06-01/03 Ur. broj: 525-09-2-0377-09-2 datum: 23. ožujak 2009.</p> <p>Ministarstvo kulture Klasa: 612-06/06-10/13 Ur.broj: 632-04-193-08-3 datum: 19. ožujka 2009.</p> </td> <td> <p>Ministarstvo unutarnjih poslova/ Policijska uprava primorsko-goranska Klasa: 350-02/06-01/13 Ur.broj: 60-03/1-09-2 datum: 06. travnja 2008.</p> <p>Sektor upravnih, inspeksijskih i poslova održive zaštite Brij: 811-06-21/1-184/07-2009 DR datum: 09. ožujka 2009.</p> <p>Hrvatska voda/ Vodogospodarski odjel za vodno područje prim. i mor. slivova Klasa: 350-02/06-01/13 Ur.broj: 374-23-3-06-8 datum: 26. ožujka 2009.</p> </td> <td> <p>Ministarstvo regionalnog razvoja, šumarstva i vodnog gospod. Klasa: 350-02/09-01/121 Ur.broj: 538-07-06-02 datum: 01. travnja 2009.</p> <p>Hrvatske šume d.o.o./ Uprava šuma Podružnica Senj Odjel za upravljanje šumama Ur.broj: 51NJ-05-2009-295/02 datum: 18. ožujka 2009.</p> </td> </tr> </table>		<p>RH/ PRIMORSKO-GORANSKA ŽUPANIJA/Župan Klasa: 350-02/06-01/13 Ur.broj: 2170/1-07/1-09-3 datum: 06. travnja 2008.</p> <p>Ministarstvo poljoprivrede, ribarstva i ruralnog razvoja Klasa: NP 350-02/06-01/03 Ur. broj: 525-09-2-0377-09-2 datum: 23. ožujak 2009.</p> <p>Ministarstvo kulture Klasa: 612-06/06-10/13 Ur.broj: 632-04-193-08-3 datum: 19. ožujka 2009.</p>	<p>Ministarstvo unutarnjih poslova/ Policijska uprava primorsko-goranska Klasa: 350-02/06-01/13 Ur.broj: 60-03/1-09-2 datum: 06. travnja 2008.</p> <p>Sektor upravnih, inspeksijskih i poslova održive zaštite Brij: 811-06-21/1-184/07-2009 DR datum: 09. ožujka 2009.</p> <p>Hrvatska voda/ Vodogospodarski odjel za vodno područje prim. i mor. slivova Klasa: 350-02/06-01/13 Ur.broj: 374-23-3-06-8 datum: 26. ožujka 2009.</p>	<p>Ministarstvo regionalnog razvoja, šumarstva i vodnog gospod. Klasa: 350-02/09-01/121 Ur.broj: 538-07-06-02 datum: 01. travnja 2009.</p> <p>Hrvatske šume d.o.o./ Uprava šuma Podružnica Senj Odjel za upravljanje šumama Ur.broj: 51NJ-05-2009-295/02 datum: 18. ožujka 2009.</p>
<p>RH/ PRIMORSKO-GORANSKA ŽUPANIJA/Župan Klasa: 350-02/06-01/13 Ur.broj: 2170/1-07/1-09-3 datum: 06. travnja 2008.</p> <p>Ministarstvo poljoprivrede, ribarstva i ruralnog razvoja Klasa: NP 350-02/06-01/03 Ur. broj: 525-09-2-0377-09-2 datum: 23. ožujak 2009.</p> <p>Ministarstvo kulture Klasa: 612-06/06-10/13 Ur.broj: 632-04-193-08-3 datum: 19. ožujka 2009.</p>	<p>Ministarstvo unutarnjih poslova/ Policijska uprava primorsko-goranska Klasa: 350-02/06-01/13 Ur.broj: 60-03/1-09-2 datum: 06. travnja 2008.</p> <p>Sektor upravnih, inspeksijskih i poslova održive zaštite Brij: 811-06-21/1-184/07-2009 DR datum: 09. ožujka 2009.</p> <p>Hrvatska voda/ Vodogospodarski odjel za vodno područje prim. i mor. slivova Klasa: 350-02/06-01/13 Ur.broj: 374-23-3-06-8 datum: 26. ožujka 2009.</p>	<p>Ministarstvo regionalnog razvoja, šumarstva i vodnog gospod. Klasa: 350-02/09-01/121 Ur.broj: 538-07-06-02 datum: 01. travnja 2009.</p> <p>Hrvatske šume d.o.o./ Uprava šuma Podružnica Senj Odjel za upravljanje šumama Ur.broj: 51NJ-05-2009-295/02 datum: 18. ožujka 2009.</p>		
Pravna osoba/tijelo koje je izradilo plan:	 geoprojekt Opatija			
Pečat pravne osobe/tijela koje je izradilo plan:	Odgovorni voditelj: LILI BRAČUN, dipl.Ing.arh.  (ime, prezime i potpis)			
Radni tim u izradi Izmjena i dopuna Plana: 1. LILI BRAČUN, dipl.Ing.arh. 2. IVA MRAK, mag.arh. 3. ANTON VULETA, dipl.Ing.elek. 4. ZVONIMIR PRGIĆ, dipl.Ing.arh.	5. DALIBORKA RADULOVIĆ, ekonom.teh. 6. SANJA MIKULEC, grad.teh. 7. TAJANA DOŠEN ORLOVAC, grad.teh.			
Pečat predstavničkog tijela:	Predsjednik predstavničkog tijela: ŽELJKO CITKOVIĆ  (ime, prezime i potpis)			
Istovjetnost ovog prostornog plana s izvornikom ovjerava:	Pečat nadležnog tijela:			
(ime, prezime i potpis)				



REPUBLIKA HRVATSKA
PRIMORSKO-GORANSKA ŽUPANIJA

UPRAVNI ODJEL ZA GRADITELJSTVO I
ZAŠTITU OKOLIŠA
ISPOSTAVA CRIKVENICA

Klasa: 350-05/09-01/504
Ur.br.:2170/1-07-02/5-09-2
Crikvenica, 20. kolovoz 2009.

Upravni odjel za graditeljstvo i zaštitu okoliša Primorsko - goranske županije, Ispostava Crikvenica, temeljem članka 171. Zakona o općem upravnom postupku (N.N.53/91 i 103/96) rješavajući po zahtjevu MARKO BRAJKOVIĆ iz Njemačke, Weikenmuhlenweg 8, Neuweiler D-75389 radi izdavanja uvjerenja o namjeni zemljišta, i z d a j e

UVJERENJE O NAMJENI ZEMLJIŠTA

Utvrđuje se, da se na temelju Odluke o donošenju Izmjena i dopuna prostornog plana uređenja Općine Vinodolske (Sl.nov.PGŽ br.19/09) k.č.br. 12196 k.o. Bribir nalazi **unutar izgrađenog dijela građevinskog područja**, a k.č.br.12197 k.o.Bribir nalazi se **izvan građevinskog područja** naselja Sveti Martin, planske zone NA 143 (što je vidljivo iz kopije plana izvoda iz Izmjena i dopuna PPU-a Općine Vinodolske, br. kartografskog prikaza 4.1. u mj.1:5000 i ovjerene kopije katastarskog plana u mj. 1:1000).


Ovo uvjerenje o namjeni zemljišta vrijedi do izmjene materijalnih propisa odnosno odluke na osnovu koje je izdano.

Upravna pristojba na ovo Uvjerenje prema čl.23. Tbr.1 i 59. Zakona o upravnim pristojbama (NN br. 8/96, 77/96, 95/97, 131/97, 68/98, 66/99, 145/99, 116/00, 163/03, 17/04, 110/04, 141/04, 150/05, 153/05, 129/06 i 117/07) u iznosu od 40,00 kn nalijepljena je i propisno poništena na podnesku.

Prilozi: 1.Kopija kat.plana u mj. 1:1000

2. Kopija kat.plana Izvoda iz Izmjena i dopun a PPU-a Općine Vinodolske
br. kartografskog prikaza 4.1. u mj.1:5000

PO OVLASTI PROČELNICE
VODITELJ ISPOSTAVE


Čedomir Dračić, dipl.iur.

DOSTAVITI:

1. Marko Brajković, Njemačka, Weikenmuhlenweg 8, Neuweiler D-75389 (2x)
2. Evidencija-ovdje
3. Pismohrana-ovdje



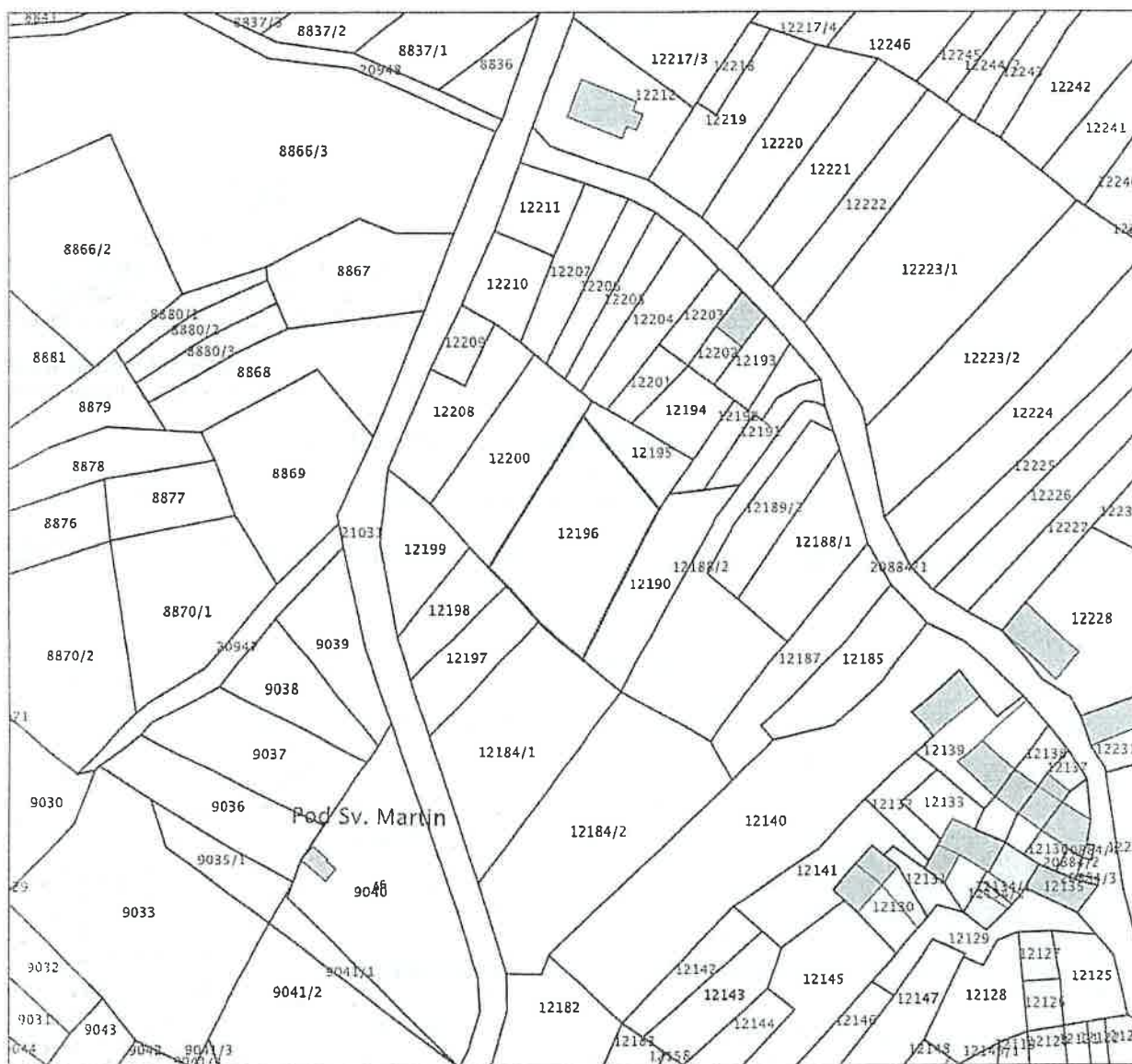
REPUBLIKA HRVATSKA
DRŽAVNA GEODETSKA UPRAVA
PODRUČNI URED ZA KATASTAR RIJEKA
ODJEL ZA KATASTAR NEKRETNOSTI CRIKVENICA

NESLUŽBENA KOPIJA
K.o. BRIBIR
k.č.br.: 12196

Stanje na dan: 09.01.2023.
OSS evidencijski broj: 45125/2023

IZVOD IZ KATASTARSKOG PLANA

Mjerilo 1:1000
Izvorno mjerilo 1:2880





REPUBLIKA HRVATSKA

Općinski sud u Crikvenici
ZEMLJIŠNOKNJIŽNI ODJEL CRIKVENICA
Stanje na dan: 09.01.2023. 09:48

Verificirani ZK uložak

Katastarska općina: 302589, BRIBIR

Broj ZK uložka: 5953

Broj zadnjeg dnevnika: Z-1232/2012

Aktivne plombe:

IZVADAK IZ ZEMLJIŠNE KNJIGE

A Posjedovnica PRVI ODJELJAK

Rbr.	Broj zemljišta (kat. čestice)	Oznaka zemljišta	Površina			Primjedba
			jutro	čhv	m2	
1.	12196	ORANICA I TRSJE POD SV. MARTIN U PODSKOČI		147		Pripls iz uložka 586
2.	12197	ORANICA I TRSJE PRED SV. MARTIN U PODSKOČI		48		Pripls iz uložka 586
		UKUPNO:		195		

B Vlastovnica

Rbr.	Sadržaj upisa	Primjedba
1.	Vlasnički dio: 1/1 TODORIĆ SUSANNA, OIB: 40250117332, UL.1.SVIBNJA 31, 52460 BUJE - BUJE, HRVATSKA	

C Teretovnica

Rbr.	Sadržaj upisa	Iznos	Primjedba
1.	1.1 Zaprmljeno 23.03.2012. broj Z-1232/12 Na temelju Ugovora o založnom pravu od 22. ožujka 2012., uknjižuje se založno pravo na nekretninama u A, u iznosu od 19.500,00 EUR-a (slovimna devetnaestisućapetstoeura) plativo u kunsjoj protuvrijednosti po srednjem tečaju Hrvatske narodne banke na dan plaćanja, uvećano za sve ugovorene kamate i troškove te prema uvjetima iz Ugovora, za korist: ZAGREBAČKA BANKA D.D., OIB: 92963223473, ZAGREB, PAROMLINSKA 2	19.500,00 EUR	

Potvrđuje se da ovaj izvadak odgovara stanju zemljišne knjige na datum 09.01.2023.

Izvadak je upisan pod OSS evidencijskim brojem 9511/2023



Kontrolni broj: 14648691a6c21f8

Skeniranjem QR koda navedenog na ovom elektroničkom zapisu možete provjeriti točnost podataka. Isto možete učiniti i na internet adresi <http://oss.uredjenazemlja.hr/public/preuzmiDokument> unosom kontrolnog broja. U oba slučaja sustav će prikazati izvornik ovog dokumenta. U slučaju da je ovaj dokument identičan prikazanom izvorniku u digitalnom obliku, Ministarstvo pravosuđa i uprave potvrđuje točnost dokumenta i stanje podataka u trenutku izrade isprave.

PRIMORSKO - GORANSKA ŽUPANIJA

OPĆINA VINODOLSKA

GRAĐEVINSKA PODRUČJA

Kartografski prikaz 4.1.

1:5000

TUMAČ ZNAKOVLJA

GRANICE


Teritorijalne i statističke granice



GRANICA OBUHVATA PROSTORNOG PLANA



GRANICA OPĆINE



GRANICA NASELJA


Razvoj i uređenje prostora/površina naselja



IZGRAĐENI DIO GRAĐEVINSKOG PODRUČJA NASELJA *L.c. 12.1996*

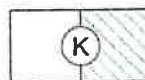


NEIZGRAĐENI DIO GRAĐEVINSKOG PODRUČJA NASELJA

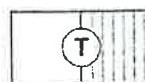


OZNAKA GRAĐEVINSKOG PODRUČJA NASELJA

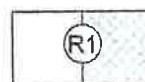
Razvoj i uređenje prostora/površina izvan naselja
izgr. neizgr.



GOSPODARSKA NAMJENA - POSLOVNA
K1 - obrtništvo



GOSPODARSKA NAMJENA - UGOSTITELJSKO-TURISTIČKA
T1 - hotel



SPORTSKO-REKREACIJSKO PODRUČJE - sportski aerodrom



GROBLJE

DDOMET

