



**GEO-PUR d.o.o. za promet i usluge, Ivanić Grad, Majdekova 60**

IVANIĆ-GRAD, MAJDEKOVA ULICA 60  
PURIŠ IVICA

ipuris33@gmail.com

mob: +385 99 214 5561

IBAN HR8424840081135092158  
OIB 96115900763

**REPUBLIKA HRVATSKA**  
**GRAD ZAGREB**

Katastarska općina: GRAČANI\_MBR 335363  
Broj katastarskog plana: 3

Investitor: BARTOLIĆ NEVENKA, RIBNJAK 32, ZAGREB, 10000 ZAGREB, OIB: 07343997531

## ZA KATASTAR GEODETSKI ELABORAT

za potrebe provođenje promjena u katastru zemljišta izrađen u svrhu:

- GE18 - provedba u zemljišnoj knjizi

na k.č. 263/2 u K.O. GRAČANI

Naziv predmeta: BARTOLIĆ-SRIČA - USKLAĐENJE

Broj elaborata iz  
Zbirke GE:  
**11/2024**

k.o. GRAČANI

REPUBLIKA HRVATSKA  
GRAD ZAGREB  
GRADSKI URED ZA KATASTAR I GEODETSKE POSLOVE  
Klasa: 932-06/2024-02/6958  
Ur. broj: 251-12-02-1-24-3  
ZAGREB, 16.12.2024  
Potvrdio/la: Andrija Lerotić

Izdradio/la:  
Ivica Puriš mast.inž.geodez.

Odgovorna osoba za obavljanje stručnih  
geodetskih poslova:  
Ivica Puriš mast.inž.geodez.

Odgovorna osoba pravne osobe  
Puriš Ivica

IVANIĆ-GRAD, 20. 11. 2024.

Broj elaborata: **2024-196**



GEO-PUR d.o.o. za promet i usluge, Ivanić Grad, Majdekova  
60

IVANIĆ-GRAD, MAJDEKOVA ULICA 60  
PURIŠ IVICA  
IBAN HR8424840081135092158  
OIB 96115900763

ipuris33@gmail.com  
mob: +385 99 214 5561

REPUBLIKA HRVATSKA  
GRAD ZAGREB

Katastarska općina: REMETE  
Broj katastarskog plana: 3

Investitor: BARTOLIĆ NEVENKA, RIBNJAK 32, ZAGREB, 10000 ZAGREB, OIB: 07343997531

DIO ELABORATA ZA DOSTAVU U ZEMLJIŠNU KNJIGU

## GEODETSKI ELABORAT

za potrebe provođenje promjena u katastru zemljišta izrađen u svrhu:

- GE18 - provedba u zemljišnoj knjizi

na k.č. 3012/4, 3013/5, 3016/4 u K.O. REMETE

Naziv predmeta: BARTOLIĆ-SRIČA - USKLAĐENJE

REPUBLIKA HRVATSKA GRAD ZAGREB	
GRADSKI URED ZA KATASTAR I GEODETSKE POSLOVE	
Klasa:	932-06/2024-02/6958
Ur. broj:	251-12-02-1-24-3 ZAGREB, 16.12.2024
Potvrdio/la:	Andrija Lerotić

Izdradio/la:	Odgovorna osoba za obavljanje stručnih	Odgovorna osoba pravne osobe
Ivica Puriš mast.inž.geodez.	geodetskih poslova:	Puriš Ivica
	Ivica Puriš mast.inž.geodez.	

IVANIĆ-GRAD, 20. 11. 2024.

Broj elaborata: 2024-196

Broj elaborata iz  
Zbirke GE:  
111/2024

k.o. GRAČANI

Sadržaj elaborata:

1.		NASLOVNA STRANICA			
1.1		NASLOVNA STRANICA ZA KATASTAR	PDF	0	✓
1.2		NASLOVNA STRANICA ZA ZEMLJIŠNU KNJIGU	PDF	0	✓
2.		SADRŽAJ			
2.1		SADRŽAJ ZA KATASTAR	PDF	0	✓
2.2		SADRŽAJ ZA ZEMLJIŠNU KNJIGU	PDF	0	✓
3.		SLUŽBENI PODACI			
3.1		SLUŽBENI PODACI KATASTRA I ZEMLJIŠNE KNJIGE U RAZMJENSKOM FORMATU	GML	0	✓
3.2		POTVRDA O IZDANIM PODACIMA	PDF	0	✓
3.3		POTVRDA O KUĆNOM BROJU ZGRADE	PDF	+	
3.4		POTVRDA REZERVACIJE BROJEVA KATASTARSKIH ČESTICA	PDF	+	
3.5		POTVRDA O IDENTIFIKACIJ ČESTICA	PDF	+	
3.6		ZEMLJIŠNOKUŽNA KOPIJA PLANA	ZIP	+	
3.7		OSTALI SLUŽBENI PODACI	PDF	+	✓
4.		POPIS KOORDINATA			
4.1		POPIS KOORDINATA	PDF	/	
4.2		POPIS KOORDINATA - ZA ODRŽAVANJE	CSV	/	
5.		SKICA IZMJERE			
5.1		SKICA IZMJERE PDF	PDF	/	
5.2		SKICA IZMJERE DXF	DXF	/	
6.		ISKAZ POVRŠINA			
6.1		ISKAZ POVRŠINA KATASTARSKO STANJE	PDF	/	
6.2		ISKAZ POVRŠINA ZEMLJIŠNOKUŽNO STANJE	PDF	/	
6.3		IDENTIFIKACIJA I IZJEDNAČENJE POVRŠINA	PDF	/	
7.		PRIJAVNI LIST I KOPIJA KATASTARSKOG PLANA ZA KATASTAR			
7.1		PRIJAVNI LIST ZA KATASTAR	PDF	0	✓
7.2		KOPIJA KATASTARSKOG PLANA SPP	PDF	0	✓
7.3		KOPIJA KATASTARSKOG PLANA PNS	PDF	/	
7.4		KOPIJA KATASTARSKOG PLANA - ZA ODRŽAVANJE	DXF	0	✓
8.		PRIJAVNI LIST I KOPIJA KATASTARSKOG PLANA ZA ZEMLJIŠNU KNJIGU			
8.1		PRIJAVNI LIST ZA ZEMLJIŠNU KNJIGU	PDF	0	✓
8.2		KOPIJA KATASTARSKOG PLANA (ZK OZNAKE ČESTICA) SPP	PDF	0	✓
8.3		KOPIJA KATASTARSKOG PLANA (ZK OZNAKE ČESTICA) PNS	PDF	0	✓
8.4		KOPIJA KATASTARSKOG PLANA (ZK OZNAKE ČESTICA)	DXF	0	✓
9.		NACRT NOVOG STANJA ZA KATASTAR I ZEMLJIŠNU KNJIGU U RAZMJENSKOM FORMATU			
9.1		NACRT NOVOG STANJA ZA KATASTAR I ZEMLJIŠNU KNJIGU U RAZMJENSKOM FORMATU	GML	0	✓
10.		IZVJEŠĆE O IZRAĐENOM ELABORATU S PRILOZIMA			
10.1		IZVJEŠĆE O IZRAĐENOM ELABORATU	PDF	0	✓
a.		Izviješće o utvrđivanju međa i drugih granica te o novom razgraničenju			
b.		Izviješće o zgradama i drugim građevinama			
c.		Izviješće o terenskom uviđaju			
d.		Tehničko izviješće			
10.2		IZVJEŠĆE O IZRAĐENOM ELABORATU - PRILOG. OBAVIJESTI SUŠJEDNE K.Č.	PDF	/	
10.3		IZVJEŠĆE O IZRAĐENOM ELABORATU - PRILOG. POZIVI PREDMETNE K.Č.	PDF	/	
10.4		IZVJEŠĆE O IZRAĐENOM ELABORATU - PRILOG. SUGLASNOSTI NOSITELJA PRAVA	PDF	/	
10.5		IZVJEŠĆE O IZRAĐENOM ELABORATU - PRILOG. POVRATNICE	PDF	/	
10.6		IZVJEŠĆE O IZRAĐENOM ELABORATU - PRILOG. POPIS K.Č. U POMORSKOM DOBRU	PDF	/	
10.7		IZVJEŠĆE O IZRAĐENOM ELABORATU - PRILOG. POPIS K.Č. U VODNOM DOBRU	PDF	/	
10.8		IZVJEŠĆE O IZRAĐENOM ELABORATU - PRILOG. OSTALO	PDF	+	✓
11.		DOKUMENT - TEMELJ ZA IZRADU ELABORATA			
11.1		DOKUMENT - TEMELJ ZA IZRADU ELABORATA	PDF	/	
12.		POTVRDE O USKLADENOSTI			
12.1		POTVRDE O USKLADENOSTI	PDF	/	

Napomena:  
"0" označava obavezni dio elaborata, "+" označava dio elaborata koji nije obavezan, a "/" označava dio elaborata koji nije dozvoljen.  
U posljednjoj koloni s "✓" označavaju se sastavni dijelovi elaborata koji se dostavljaju na pregled i potvrđivanje.

Sadržaj elaborata:

1.		NASLOVNA STRANICA			
	1.1	NASLOVNA STRANICA ZA ZEMLJIŠNU KNJIGU	PDF	0	✓
2.		SADRŽAJ			
	2.1	SADRŽAJ ZA ZEMLJIŠNU KNJIGU	PDF	0	✓
3.		KOPIJA KATASTARSKOG PLANA			
	3.1	KOPIJA KATASTARSKOG PLANA SPP	PDF	0	✓
	3.2	KOPIJA KATASTARSKOG PLANA PNS	PDF	/	
4.		PRIJAVNI LIST I KOPIJA KATASTARSKOG PLANA ZA ZEMLJIŠNU KNJIGU			
	4.1	PRIJAVNI LIST ZA ZEMLJIŠNU KNJIGU	PDF	0	✓
	4.2	KOPIJA KATASTARSKOG PLANA (ZK OZNAKE ČESTICA) SPP	PDF	0	✓
	4.3	KOPIJA KATASTARSKOG PLANA (ZK OZNAKE ČESTICA) PNS	PDF	0	✓
5.		OSTALA DOKUMENTACIJA POTREBNA ZA PROVEDBU U ZEMLJIŠNOJ KNJIZI	PDF	+	

Napomena:

"0" označava obavezni dio elaborata, "+", "o" označava dio elaborata koji nije obavezan, a "/" označava dio elaborata koji nije dozvoljen.  
U posljednjoj koloni s "✓" označavaju se sastavni dijelovi elaborata koji se dostavljaju na pregled i potvrđivanje.  
Kopije katastarskog plana 3.1 i 3.2 prilažu se prijavnom listu za zemljišnu knjigu kada se podaci zemljišne knjige održavaju temeljem katastarskog plana koji je službeni dio katastarskog operata (istovjetno KT i ZK stanje).  
Kopije katastarskog plana 4.2 i 4.3 prilažu se prijavnom listu za zemljišnu knjigu kada se podaci zemljišne knjige održavaju temeljem katastarskog plana koji nije službeni dio katastarskog operata (dvostruko KT i ZK stanje).



**REPUBLIKA HRVATSKA**  
**GRAD ZAGREB**  
**GRADSKI URED ZA KATASTAR I GEODETSKE POSLOVE**

**OSS BROJ ZAHTJEVA: 2817327/2024**

**Datum zahtjeva: 19.11.2024 12:32:35**

GRADSKI URED ZA KATASTAR I GEODETSKE POSLOVE povodom zahtjeva broj 2817327/2024 zaprimljenog putem OSS-a za:

- GEO-PUR d.o.o. za promet i usluge, OIB: 96115900763

izdaju se sljedeći podaci:

- Izvoz iz geodetsko-tehničkog dijela katastarskog operata:  
K.o.: GRAČANI, katastarske čestice: 260, 261, 262/2, 263/1, 263/2, 264, 265, 270/2, 272/2, 274/2, 275. Broj čestica: 11.

Preuzeti podaci bit će korišteni isključivo u svrhu: Izrada geodetskih elaborata.

Navedeni podaci izdaju se u prije navedene svrhe te se u druge svrhe ne smiju uporabiti. Korisnik se obaveza da će izdane podatke upotrebljavati isključivo za odobrenu svrhu i na odobreni način, sukladno čl. 16. Pravilnika o određivanju visine stvarnih troškova uporabe podataka dokumentacije državne izmjere i katastra nekretnina (»Narodne novine«, br. 59/2018).

Svako umnožavanje, davanje dobivenih podataka na uporabu drugim osobama kao i uporaba istih u druge svrhe osim za svrhu za koju su izdani, kažnjivo u smislu čl. 183. Zakona o državnoj izmjeri i katastru nekretnina (»Narodne novine«, br. 112/18).



**Kontrolni broj: 273869456f93aee**

Skeniranjem QR koda navedenog na ovom elektroničkom zapisu možete provjeriti točnost podataka. Isto možete učiniti i na internet adresi <http://oss.uredjenazemlja.hr/public/checkDocument.jsp> unosom kontrolnog broja. U oba slučaja sustav će prikazati izvornik ovog dokumenta. U slučaju da je ovaj dokument identičan prikazanom izvorniku u digitalnom obliku, Državna geodetska uprava potvrđuje točnost dokumenta i stanje podataka u trenutku izrade isprave.



REPUBLIKA HRVATSKA  
GRAD ZAGREB  
GRADSKI URED ZA KATASTAR I  
GEODETSKE POSLOVE

NESLUŽBENA KOPIJA

Stanje na dan: 27.11.2024. 09:59

PRIJEPIS POSJEDOVNOG LISTA

Katastarska općina: GRAČANI (Mbr. 335363)

Posjedovni list: 2587

Udio	Prezime i ime odnosno tvrtka ili naziv, prebivalište odnosno sjedište upisane osobe	OIB
2/4	BREGAR ANA, MIHANOVIĆEVA ULICA 40, 10000 ZAGREB, HRVATSKA (VANKNJIŽNO VLASNIŠTVO)	64746051865
1/4	SRIĆA VLASTA, ULICA GRADA GUALDA TADINA 16, 10000 ZAGREB, HRVATSKA (VANKNJIŽNO VLASNIŠTVO)	44525219646
1/4	BARTOLIĆ NEVENKA, RIBNJAK 32, 10000 ZAGREB, HRVATSKA (VANKNJIŽNO VLASNIŠTVO)	07343997531

Podaci o katastarskim česticama

Zgr	Dio	Broj katastarske čestice	Adresa katastarske čestice/Način uporabe katastarske čestice/Način uporabe zgrade, naziv zgrade, kućni broj zgrade	Površina/m <sup>2</sup>	Broj D.L.	Posebni pravni režimi	Primjedba
		263/2	MEDVEŠČINA	63	3		
			PUT	63			
Ukupna površina katastarskih čestica				63			

NAPOMENA: Ovaj prijepis posjedovnog lista nije dokaz o vlasništvu na katastarskim česticama upisanim u posjedovnom listu.



REPUBLIKA HRVATSKA

Općinski građanski sud u Zagrebu  
ZEMLJIŠNOKNJIŽNI ODJEL ZAGREB  
Stanje na dan: 27.11.2024. 09:58

Verificirani ZK uložak

Katastarska općina: 335355, REMETE

Broj ZK uložka: 5876

Broj zadnjeg dnevnika: Z-52703/2024  
Aktivne plombe:

IZVADAK IZ ZEMLJIŠNE KNJIGE

A  
Posjedovnica  
PRVI ODJELJAK

Rbr.	Broj zemljišta (kat. čestice)	Oznaka zemljišta	Površina			Primjedba
			jutro	čhv	m2	
1.	3016/2	KUĆA I DVORIŠTE U MEDVEŠČINI, JELENČICA BR.19			249	
2.	3016/3	Jelenčica DVORIŠTE			211 211	
3.	3016/4	Jelenčica PUT			20 20	
		UKUPNO:			480	

B  
Vlastovnica

Rbr.	Sadržaj upisa	Primjedba
1.	Vlasnički dio: 1/1 ČIRADŽIJA FERI, OIB: 12889493188, JELENČICA 19A, 10000 ZAGREB	

C  
Teretovnica

Rbr.	Sadržaj upisa	Iznos	Primjedba
	Tereta nema!		

Potvrđuje se da ovaj izvadak odgovara stanju zemljišne knjige na datum 27.11.2024.



REPUBLIKA HRVATSKA

Općinski građanski sud u Zagrebu  
ZEMLJIŠNOKNJIŽNI ODJEL ZAGREB  
Stanje na dan: 27.11.2024. 09:44

Verificirani ZK uložak

Katastarska općina: 335355, REMETE

Broj ZK uložka: 5523

Broj zadnjeg dnevnika: Z-52703/2024  
Aktivne plombe:

IZVADAK IZ ZEMLJIŠNE KNJIGE

A  
Posjedovnica  
PRVI ODJELJAK

Rbr.	Broj zemljišta (kat. čestice)	Oznaka zemljišta	Površina			Primjedba
			jutro	čhv	m2	
1.	3013/1	ZGRADA, VINOGRAD I DVORIŠTE, MEDVEŠČINA			258	
2.	3013/3	Jelenčica DVORIŠTE			107 107	
3.	3013/4	Jelenčica DVORIŠTE			110 110	
4.	3013/5	Jelenčica PUT			21 21	
		UKUPNO:			496	

B  
Vlastovnica

Rbr.	Sadržaj upisa	Primjedba
2.	Vlasnički dio: 1/1	
	KRIKS DIANA, OIB: 47020091358, KRIŠKA ULICA 117, 10000 ZAGREB	

C  
Teretovnica

Rbr.	Sadržaj upisa	Iznos	Primjedba
	Tereta nema!		

Potvrđuje se da ovaj izvadak odgovara stanju zemljišne knjige na datum 27.11.2024.





REPUBLIKA HRVATSKA

Općinski građanski sud u Zagrebu  
ZEMLJIŠNOKNJIŽNI ODJEL ZAGREB  
Stanje na dan: 27.11.2024. 09:44

Verificirani ZK uložak

Katastarska općina: 335355, REMETE

Broj ZK uložka: 4438

Broj zadnjeg dnevnika: Z-52703/2024  
Aktivne plombe:

IZVADAK IZ ZEMLJIŠNE KNJIGE

A  
Posjedovnica  
PRVI ODJELJAK

Rbr.	Broj zemljišta (kat. čestice)	Oznaka zemljišta	Površina			Primjedba
			jutro	čhv	m2	
1.	3012/1	VINOGRAD MEDVEŠĆINA			200	
2.	3012/3	VINOGRAD MEDVEŠĆINA		68		
3.	3012/4	Jelenčica			22	
		PUT			22	
		UKUPNO:		68	222	

B  
Vlastovnica

Rbr.	Sadržaj upisa	Primjedba
1.	Suvlasnički dio: 97/1210 LUKAČIN VALENT, MARKUŠEVAC BR. 22, ZAGREB	
2.	Suvlasnički dio: 97/1210 LUKAČIN JELKA , MARKUŠEVAC BR. 111, ZAGREB	
3.	Suvlasnički dio: 97/1210 LUKAČIN IVKA, MARKUŠEVEC BR. 111	
4.	Suvlasnički dio: 222/1210 LUKAČIN IVAN, MARKUŠEVAC BR. 111, ZAGREB	
5.	Suvlasnički dio: 97/1210 LUKAČIN BRANKO, MARKUŠEVEC BR. 111	
6.	Suvlasnički dio: 600/1210 MIKURKO MAGDALENA R. MIHOLIĆ, DOLJE BR. 53, ZAGREB	

C  
Teretovnica

Rbr.	Sadržaj upisa	Iznos	Primjedba
1.			
1.1	Primljeno, 15. svibnja 1944.godine br. Z-1936/44.  Temeljem ovosudne urudžbene isprave od 28.3.1936.godine br. O-533/35 uknjižuje se pravo dosmrtnog uživanja 1/5 dijela nekretnina u A I. za korist: <b>LUKAČIN JELKA ( UDOVA ), MARKUŠEVAC BR. 22, ZAGREB</b>		

Potvrđuje se da ovaj izvadak odgovara stanju zemljišne knjige na datum 27.11.2024.

Broj: .....

OPĆINSKI GRAĐANSKI SUD U ZAGREBU  
ZEMLJIŠNOKNJIŽNI ODJEL ZAGREB

Katastarska općina: **GRAČANI**

GRAD ZAGREB  
GRADSKI URED ZA KATASTAR I GEODETSKE  
POSLOVE

Prijavni list sastavljen: studeni 2024

## PRIJAVNI LIST ZA KATASTAR

Investitor: BARTOLIĆ NEVENKA  
RIBNJAK 32, ZAGREB, 10000 ZAGREB  
OIB: 07343997531

Izradio/la:  
Ivica Puriš mast.inž.geodez.

Odgovorna osoba za obavljanje stručnih geodetskih poslova:  
Ivica Puriš mast.inž.geodez.

Ivica  
Puriš

Digitalno  
potpisao: Ivica  
Puriš  
Datum:  
2024.11.27  
12:42:55 +01'00'

## DOSADAŠNJE STANJE

[illegible]

## NOVO STANJE

NOVO STANJE											
Broj posjedovnog lista	Dio ili udio dijela	Prezime i ime odnosno tvrtka ili naziv upisane osobe Prebivalište odnosno sjedište, ulica i kućni broj upisane osobe  OIB	Suvlas. dio na dijelu	Broj katastar. čestice	Broj detalj. lista	Adresa katastarske čestice (naziv rudine, ulice, trga i sl.)	Način uporabe katastarske čestice Način uporabe zgrade, adresa zgrade Naziv zgrade Pravo građenja	Površina katastarske čestice  ha a m²	Posebni pravni režimi	Z.K. podaci	
										Broj katastarske čestice	Broj ZK uložka
10	11	12	13	14	15	16	17	18		19	20
2587	2/4	BREGAR ANA, Zagreb, Mihanovićeve ulica 40 (VANKNJIŽNO VLASNIŠTVO) OIB: 64746051865		263/2	3	MEDVEŠČINA	PUT	63			
	1/4	SRIČA VLASTA, Zagreb, Ulica grada Gualda Tadina 16 (VANKNJIŽNO VLASNIŠTVO) OIB: 44525219646						63			
	1/4	BARTOLIĆ NEVENKA, Zagreb, Ribnjak 32 (VANKNJIŽNO VLASNIŠTVO) OIB: 07343997531									
Σ(Σ)=								63			

# GEO-PUR

ZA GEODEZIJU, PROMET I USLUGE

MAJDEKOVA 60, 10 310 IVANIČ-GRAD  
Tel/Faks. +385 1 2829 078 Mob. +385 99 214 5561  
E-mail: ipuris33@gmail.com

IBAN HR8424840081135092158  
OIB 96115900763

Investitor:

BARTOLIĆ NEVENKA  
RIBNJAK 32, 10000 ZAGREB  
OIB07343997531

Katastarska općina: GRAČANI

MBR: 335363

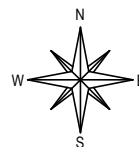
Detaljni list: 3

## KOPIJA KATASTARSKOG PLANA

- stanje prije promjene -

M 1:500

Izvorno mjerilo 1:1000



Izradio:

Ivica Puriš, mast.inž.geodez.

Zagreb, studeni 2024.

Broj elaborata: 2024-196

Odgovorna osoba za obavljanje stručnih  
geodetskih poslova:

Ivica Puriš, mast.inž.geodez.

**Ivica  
Puriš**

Digitalno  
potpisao: Ivica  
Puriš  
Datum:  
2024.11.27  
12:45:49 +01'00'

Broj: .....

OPĆINSKI GRAĐANSKI SUD U ZAGREBU  
ZEMLJIŠNOKNJIŽNI ODJEL ZAGREB

Katastarska općina: **REMETE**

GRAD ZAGREB  
GRADSKI URED ZA KATASTAR I GEODETSKE  
POSLOVE

Prijavni list sastavljen: studeni 2024

## PRIJAVNI LIST ZA ZEMLJIŠNU KNJIGU

Investitor: BARTOLIĆ NEVENKA  
RIBNJAK 32, ZAGREB, 10000 ZAGREB  
OIB: 07343997531

Izradio/la:  
Ivica Puriš mast.inž.geodez.

Odgovorna osoba za obavljanje stručnih geodetskih poslova:  
Ivica Puriš mast.inž.geodez.

**Ivica**  
**Puriš**  
Digitalno  
potpisao: Ivica  
Puriš  
Datum:  
2024.11.27  
12:43:24 +01'00'

## DOSADAŠNJE STANJE

DOSADAŠNJE STANJE									
Redni broj	Broj ZK uloška	Dio ili udio dijela	Prezime i ime odnosno tvrtka ili naziv upisane osobe Prebivalište odnosno sjedište, ulica i kućni broj upisane osobe  OIB	Suvlas. dio na dijelu Etažni udio	Broj katastar. čestice	Oznaka zemljišta (Način uporabe katastarske čestice Način uporabe zgrade, kućni broj, Naziv zgrade, Pravo građenja)	Ukupna površina katastarske čestice Površina dijelova katastarske čestice		
							jutro	čhv	ha a m²
1	2	3	4	5	6	7	8		
1	4438	97/121 0	LUKAČIN VALENT, MARKUŠEVAC BR. 22, ZAGREB		3012/4	Zagreb, Jelenčica PUT	0	0	22
		97/121 0	LUKAČIN JELKA , MARKUŠEVAC BR. 111, ZAGREB						22
		97/121 0	LUKAČIN IVKA, MARKUŠEVEC BR. 111						
		222/12 10	LUKAČIN IVAN, MARKUŠEVAC BR. 111, ZAGREB						
		97/121 0	LUKAČIN BRANKO, MARKUŠEVEC BR. 111						
		600/12 10	MIKURKO MAGDALENA R. MIHOLIĆ, DOLJE BR. 53, ZAGREB						
	5523 ZKt I	1/1	Kriks Diana, Kriška ulica 117, 10000 Zagreb, Hrvatska OIB: 47020091358		3013/5	Zagreb, Jelenčica PUT			21
							0	0	21
	5876	1/1	Čiradžija Feri, Jelenčica 19A, 10000 Zagreb, Hrvatska OIB: 12889493188		3016/4	Zagreb, Jelenčica PUT			20
							0	0	20
								Σ(Σ)=	63
								Δ(Σ)+-=	00



## NOVO STANJE

Broj ZK uložka	Dio ili udio dijela	Prezime i ime odnosno naziv upisane osobe Prebivalište odnosno sjedište, ulica i kućni broj upisane osobe  OIB	Suvlas. dio na dijelu Etažni udio	Broj katastar. čestice	Adresa katastarske čestice (naziv rudine, ulice, trga i sl.)	Način uporabe katastarske čestice Način uporabe zgrade, Adresa zgrade Naziv zgrade Pravo građenja	Površina katastarske čestice  ha a m²
9	10	11	12	13	14	15	16
NOVI -1	1/2	VLASTA SRIĆA, ZAGREB, ULICA GRADA GUALDA TADINA 16 OIB: 44525219646  NEVENKA BARTOLIĆ, ZAGREB, RIBNJAK 32 OIB: 07343997531		3012/4	poništava se i spaja u k.č. 3013/5	PUT	
				3013/5	ZAGREB, JELENČICA		63
				3016/4	poništava se i spaja u k.č. 3013/5		63
Σ(Σ)=							63

# GEO-PUR

ZA GEODEZIJU, PROMET I USLUGE

MAJDEKOVA 60, 10 310 IVANIČ-GRAD  
Tel/Faks. +385 1 2829 078 Mob. +385 99 214 5561  
E-mail: ipuris33@gmail.com

IBAN HR8424840081135092158  
OIB 96115900763

Investitor:

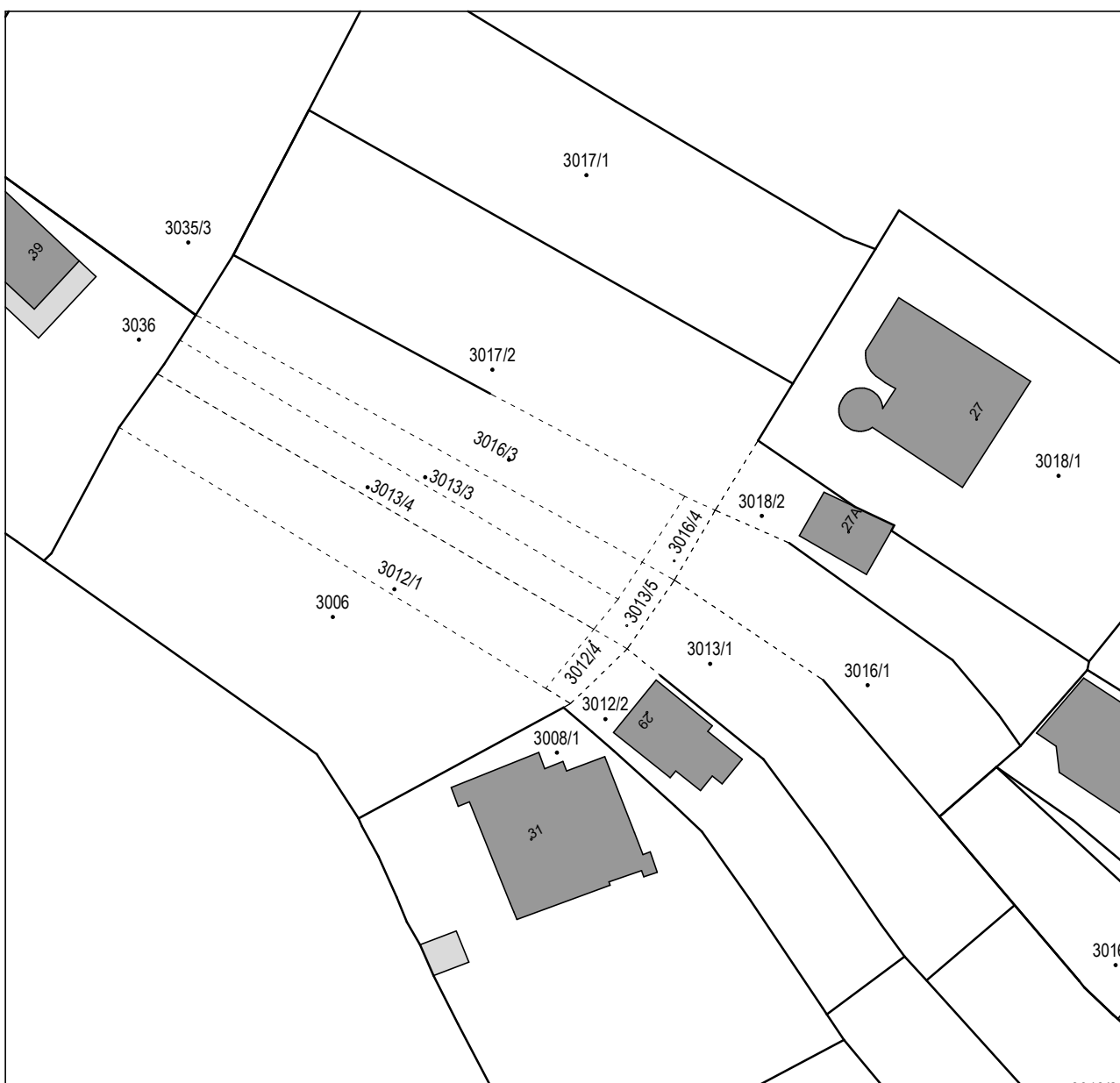
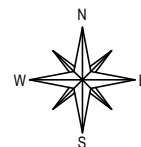
BARTOLIĆ NEVENKA  
RIBNJAK 32, 10000 ZAGREB  
OIB07343997531

Katastarska općina: REMETE  
MBR: 335363  
Detaljni list: 6

## KOPIJA KATASTARSKOG PLANA

- stanje prije promjene -

M 1:500  
Izvorno mjerilo 1:2880



Izradio:

Ivica Puriš, mast.inž.geodez.  
Zagreb, studeni 2024.  
Broj elaborata: 2024-196

Odgovorna osoba za obavljanje stručnih  
geodetskih poslova:  
Ivica Puriš, mast.inž.geodez.

**Ivica  
Puriš**

Digitalno  
potpisao: Ivica  
Puriš  
Datum:  
2024.11.27  
12:46:19 +01'00'

# GEO-PUR

ZA GEODEZIJU, PROMET I USLUGE

MAJDEKOVA 60, 10 310 IVANIĆ-GRAD  
Tel/Faks. +385 1 2829 078 Mob. +385 99 214 5561  
E-mail: ipuris33@gmail.com

IBAN HR8424840081135092158  
OIB 96115900763

Investitor:

BARTOLIĆ NEVENKA  
RIBNJAK 32, 10000 ZAGREB  
OIB 07343997531

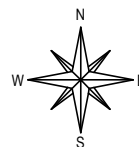
Katastarska općina: REMETE  
MBR: 335363  
Detaljni list: 6

## KOPIJA KATASTARSKOG PLANA

- predloženo novo stanje -

M 1:500

Izvorno mjerilo 1:2880



Izradio:

Ivica Puriš, mast.inž.geodez.  
Zagreb, studeni 2024.  
Broj elaborata: 2024-196

Odgovorna osoba za obavljanje stručnih  
geodetskih poslova:

Ivica Puriš, mast.inž.geodez.

**Ivica  
Puriš**

Digitalno  
potpisao: Ivica  
Puriš  
Datum:  
2024.11.27  
12:45:21 +01'00'



**GEO-PUR d.o.o. za promet i usluge, Ivanić Grad, Majdekova 60**

IVANIĆ-GRAD, MAJDEKOVA ULICA 60

PURIŠ IVICA

E-mail: [ipuris33@gmail.com](mailto:ipuris33@gmail.com)

mob: +385 99 214 5561

IBAN HR8424840081135092158

OIB 96115900763

REPUBLIKA HRVATSKA

GRAD ZAGREB

GRADSKI URED ZA KATASTAR I GEODETSKE POSLOVE

## **IZVJEŠĆE O IZRAĐENOM ELABORATU**

Sastavljeno dana: 27. STUDENI 2024. godine

Investitor: **BARTOLIĆ NEVENKA**  
**RIBNJAK 32, ZAGREB, 10000 ZAGREB**  
**OIB: 07343997531**

**PREDMET: GEODETSKI ELABORAT za potrebe provođenja promjena u katastru zemljišta u svrhu GE18 - provedba u zemljišnoj knjizi na k.č. 263/2 u k.o. GRAČANI (Mbr: 335363)**

Izvešće o izrađenom elaboratu sadrži:

1. Izvešće o utvrđivanju međa i drugih granica te o novom razgraničenju
2. Tehničko izvešće

**Ivica**  
**Puriš**

Digitalno  
potpisao: Ivica  
Puriš  
Datum:  
2024.11.27  
12:44:20 +01'00'



**GEO-PUR d.o.o. za promet i usluge, Ivanić Grad, Majdekova 60**

IVANIĆ-GRAD, MAJDEKOVA ULICA 60  
PURIŠ IVICA  
E-mail: [ipuris33@gmail.com](mailto:ipuris33@gmail.com)  
mob: +385 99 214 5561

IBAN HR8424840081135092158  
OIB 96115900763

REPUBLIKA HRVATSKA  
GRAD ZAGREB  
GRADSKI URED ZA KATASTAR I GEODETSKE POSLOVE

### TEHNIČKO IZVJEŠĆE

Na zahtjev investitora BARTOLIĆ NEVENKA, RIBNJAK 32, ZAGREB, 10000 ZAGREB, OIB: 07343997531, izrađen je GEODETSKI ELABORAT za potrebe provođenja promjena u katastru zemljišta u svrhu GE18 - provedba u zemljišnoj knjizi, na k.č. 263/2-u k.o. GRAČANI.

Predmetna katastarska čestica koristi se u naravi kao put površine 63m<sup>2</sup>.

Stranka je upoznata na nemogućnost provedbe elaborata ako dođe do promjene u A listu predmetnih ZK uložaka.

**Odgovorna osoba za obavljanje stručnih geodetskih poslova:**

Ivica Puriš mast.inž.geodez.

Investitor: BARTOLIĆ NEVENKA

ODVJETNIK  
**BORIS KLEMEN**  
Zagreb, Poljička 5

# PUNOMOĆ

Ovlašćujem(o) \_\_\_\_\_

ODVJETNIK BORIS KLEMEN

ODVJETNIK  
BORIS KLEMEN

Zagreb, Poljička 5

da me

(nas) zastupa u građanskom, parničnom, izvanparničnom, ovršnom, zemljišnoknjižnom postupku, kaznenom postupku, postupku pred trgovačkim sudom, u postupku pred tijelima državne uprave, jedinicama lokalne i regionalne (područne) samouprave, koji postupak se vodi kod \_\_\_\_\_

GRAD ZAGREB, GRAĐANSKI SUD U  
KATASTAR I GEDJETSKO POSLOVE

radi \_\_\_\_\_

IZRADE I PROJEKTE ELABORATA

pod poslovnim brojem \_\_\_\_\_

Ovlašćujem(o) ga da me (nas) zastupa u svim mojim (našim) pravnim poslovima u sudu i izvan suda i kod svih državnih tijela, kao i jedinica lokalne i regionalne (područne) samouprave, kao i trećih pravnih i fizičkih osoba, te da radi zaštite i ostvarenja mojih (naših) na zakonu osnovanih prava i pravnih interesa poduzima sve pravne radnje i upotrijebi sva zakonom predviđena sredstva, a naročito da podnosi tužbe, redovne i izvanredne pravne lijekove, kao i ostale podneske, te da sklapa nagodbe, da prima novac i novčane vrijednosti i da o tome izdaje potvrde.

Pristajem(o) da ga zamjenjuje \_\_\_\_\_

U Zagrebu, dana 09.08. 2021. g.

Nevenka Bartolić  
NEVENKA BARTOLIĆ

# PUNOMOĆ

Ovlašćujem(o) \_\_\_\_\_

ODVJETNIK BORIS KLEMEN \_\_\_\_\_

ODVJETNIK \_\_\_\_\_

**BORIS KLEMEN**

Zagreb, Poljička 5

da me

(nas) zastupa u građanskom, parničnom, izvanparničnom, ovršnom, zemljišnoknjižnom postupku, kaznenom postupku, postupku pred trgovačkim sudom, u postupku pred tijelima državne uprave, jedinicama lokalne i regionalne (područne) samouprave, koji postupak se vodi kod \_\_\_\_\_

GRAD ZAGREB

GRADSKI URED ZA KATASTAR I

GEODETSKE POSLOVE

radi \_\_\_\_\_

IZDAJE I PROVEDE ELABORATA

pod poslovnim brojem \_\_\_\_\_

Ovlašćujem(o) ga da me (nas) zastupa u svim mojim (našim) pravnim poslovima u sudu i izvan suda i kod svih državnih tijela, kao i jedinica lokalne i regionalne (područne) samouprave, kao i trećih pravnih i fizičkih osoba, te da radi zaštite i ostvarenja mojih (naših) na zakonu osnovanih prava i pravnih interesa poduzima sve pravne radnje i upotrijebi sva zakonom predviđena sredstva, a naročito da podnosi tužbe, redovne i izvanredne pravne lijekove, kao i ostale podneske, te da sklapa nagodbe, da prima novac i novčane vrijednosti i da o tome izdaje potvrde.

Pristajem(o) da ga zamjenjuje \_\_\_\_\_

U Zagrebu, dana 09.08.2024.g.

Vlasta Srića

VLASTA SRIĆA