



**iMetrico društvo s ograničenom odgovornošću za geodeziju
i geoinformatiku**

ZAGREB, KAMENARKA 25A
Marko Cindrić, direktor, mail: marko@iMetrico.hr,
0981700296

info@imetrico.hr

IBAN HR2223400091111289645

OIB 35280334733

**REPUBLIKA HRVATSKA
GRAD ZAGREB**

Katastarska općina: RESNIK, MBR 335541

Broj katastarskog plana: 20

Investitor: JEZIDŽIĆ ANTE, TRNAVA IV. 98, ZAGREB, 10000 ZAGREB, OIB: 31847395839

**Broj elaborata iz
Zbirke GE:**

k.o. RESNIK

ZA KATASTAR
GEODETSKI ELABORAT

za potrebe provođenje promjena u katastru zemljišta izrađen u svrhu:

- GE11 - evidentiranje, brisanje ili promjena podataka o zgradama ili drugim građevinama
- GE14 - evidentiranje stvarnog položaja pojedinačnih već evidentiranih katastarskih čestica

na k.č. 2709/1 u K.O. RESNIK

Naziv predmeta: JEZIDŽIĆ ANTE - EVIDENTIRANJE STVARNOG STANJA ČESTICE

REPUBLIKA HRVATSKA
GRAD ZAGREB
GRADSKI URED ZA KATASTAR I GEODETSKE POSLOVE

Klasa:
Ur. broj:

Potvrdio/la:

Izradio/la:
VALIDŽIĆ DUJE

Odgovorna osoba za obavljanje stručnih
geodetskih poslova:
VALIDŽIĆ DUJE

Odgovorna osoba pravne osobe
Marko Cindrić



ZAGREB, 02. 05. 2025.

Broj elaborata: 25-035-01-UP-67



**iMetrico društvo s ograničenom odgovornošću za geodeziju
i geoinformatiku**

ZAGREB, KAMENARKA 25A
Marko Cindrić, direktor, mail: marko@iMetrico.hr,
0981700296

info@imetrico.hr

IBAN HR2223400091111289645

OIB 35280334733

**REPUBLIKA HRVATSKA
GRAD ZAGREB**

Katastarska općina: RESNIK

Broj katastarskog plana: 20

Investitor: JEZIDŽIĆ ANTE, TRNAVA IV. 98, ZAGREB, 10000 ZAGREB, OIB: 31847395839

**Broj elaborata iz
Zbirke GE:**

k.o. RESNIK

DIO ELABORATA ZA DOSTAVU U ZEMLJIŠNU KNJIGU

GEODETSKI ELABORAT

za potrebe provođenje promjena u katastru zemljišta izrađen u svrhu:

- GE11 - evidentiranje, brisanje ili promjena podataka o zgradama ili drugim građevinama
- GE14 - evidentiranje stvarnog položaja pojedinačnih već evidentiranih katastarskih čestica

na k.č. 1682/16, 1682/17, 1682/18, 1683/7 u K.O. RESNIK

Naziv predmeta: JEZIDŽIĆ ANTE - EVIDENTIRANJE STVARNOG STANJA ČESTICE

REPUBLIKA HRVATSKA
GRAD ZAGREB
GRADSKI URED ZA KATASTAR I GEODETSKE POSLOVE

Klasa:
Ur. broj:

Potvrdio/la:

Izradio/la:
VALIDŽIĆ DUJE

Odgovorna osoba za obavljanje stručnih
geodetskih poslova:
VALIDŽIĆ DUJE

Odgovorna osoba pravne osobe
Marko Cindrić



ZAGREB, 02. 05. 2025.

Broj elaborata: 25-035-01-UP-67

Sadržaj elaborata:

1.			NASLOVNA STRANICA			
	1.1		NASLOVNA STRANICA ZA KATASTAR	PDF	0	✓
	1.2		NASLOVNA STRANICA ZA ZEMLJIŠNU KNJIGU	PDF	0	✓
2.			SADRŽAJ			
	2.1		SADRŽAJ ZA KATASTAR	PDF	0	✓
	2.2		SADRŽAJ ZA ZEMLJIŠNU KNJIGU	PDF	0	✓
3.			SLUŽBENI PODACI			
	3.1		SLUŽBENI PODACI KATASTRA I ZEMLJIŠNE KNJIGE U RAZMJENSKOM FORMATU	GML	0	✓
	3.2		POTVRDA O IZDANIM PODACIMA	PDF	0	✓
	3.3		POTVRDA O KUĆNOM BROJU ZGRADE	PDF	+	✓
	3.4		POTVRDA REZERVACIJE BROJEVA KATASTARSKIH ČESTICA	PDF	+	
	3.5		POTVRDA O IDENTIFIKACIJI ČESTICA	PDF	+	
	3.6		ZEMLJIŠNOKNJIŽNA KOPIJA PLANA	ZIP	+	
	3.7		OSTALI SLUŽBENI PODACI	PDF	+	✓
4.			POPIS KOORDINATA			
	4.1		POPIS KOORDINATA	PDF	0	✓
	4.2		POPIS KOORDINATA - ZA ODRŽAVANJE	CSV	/	
5.			SKICA IZMJERE			
	5.1		SKICA IZMJERE PDF	PDF	0	✓
	5.2		SKICA IZMJERE DXF	DXF	0	✓
6.			ISKAZ POVRŠINA			
	6.1		ISKAZ POVRŠINA KATASTARSKO STANJE	PDF	0	✓
	6.2		ISKAZ POVRŠINA ZEMLJIŠNOKNJIŽNO STANJE	PDF	0	✓
	6.3		IDENTIFIKACIJA I IZJEDNAČENJE POVRŠINA	PDF	0	✓
7.			PRIJAVNI LIST I KOPIJA KATASTARSKOG PLANA ZA KATASTAR			
	7.1		PRIJAVNI LIST ZA KATASTAR	PDF	0	✓
	7.2		KOPIJA KATASTARSKOG PLANA SPP	PDF	0	✓
	7.3		KOPIJA KATASTARSKOG PLANA PNS	PDF	0	✓
	7.4		KOPIJA KATASTARSKOG PLANA - ZA ODRŽAVANJE	DXF	+	
8.			PRIJAVNI LIST I KOPIJA KATASTARSKOG PLANA ZA ZEMLJIŠNU KNJIGU			
	8.1		PRIJAVNI LIST ZA ZEMLJIŠNU KNJIGU	PDF	0	✓
	8.2		KOPIJA KATASTARSKOG PLANA (ZK OZNAKE ČESTICA) SPP	PDF	0	✓
	8.3		KOPIJA KATASTARSKOG PLANA (ZK OZNAKE ČESTICA) PNS	PDF	0	✓
	8.4		KOPIJA KATASTARSKOG PLANA (ZK OZNAKE ČESTICA)	DXF	0	✓
9.			NACRT NOVOG STANJA ZA KATASTAR I ZEMLJIŠNU KNJIGU U RAZMJENSKOM FORMATU			
	9.1		NACRT NOVOG STANJA ZA KATASTAR I ZEMLJIŠNU KNJIGU U RAZMJENSKOM FORMATU	GML	0	✓
10.			IZVJEŠĆE O IZRAĐENOM ELABORATU S PRILOZIMA			
	10.1		IZVJEŠĆE O IZRAĐENOM ELABORATU	PDF	0	✓
	a.		Izvešće o utvrđivanju međa i drugih granica te o novom razgraničenju			
	b.		Izvešće o zgradama i drugim građevinama			
	c.		Izvešće o terenskom uvidaju			
	d.		Tehničko izvješće			
	10.2		IZVJEŠĆE O IZRAĐENOM ELABORATU - PRILOG, OBAVIJESTI SUSJEDNE K.Č.	PDF	+	
	10.3		IZVJEŠĆE O IZRAĐENOM ELABORATU - PRILOG, POZIVI PREDMETNE K.Č.	PDF	+	
	10.4		IZVJEŠĆE O IZRAĐENOM ELABORATU - PRILOG, SUGLASNOSTI NOSITELJA PRAVA	PDF	+	
	10.5		IZVJEŠĆE O IZRAĐENOM ELABORATU - PRILOG, POVRATNICE	PDF	+	
	10.6		IZVJEŠĆE O IZRAĐENOM ELABORATU - PRILOG, POPIS K.Č.U POMORSKOM DOBRU	PDF	/	
	10.7		IZVJEŠĆE O IZRAĐENOM ELABORATU - PRILOG, POPIS K.Č.U VODNOM DOBRU	PDF	/	
	10.8		IZVJEŠĆE O IZRAĐENOM ELABORATU - PRILOG, OSTALO	PDF	+	
11.			DOKUMENT - TEMELJ ZA IZRADU ELABORATA			
	11.1		DOKUMENT - TEMELJ ZA IZRADU ELABORATA	PDF	+	✓
12.			POTVRDE O USKLAĐENOSTI			
	12.1		POTVRDE O USKLAĐENOSTI	PDF	/	

Napomena:

"0" označava obavezni dio elaborata, "+" označava dio elaborata koji nije obavezan, a "/" označava dio elaborata koji nije dozvoljen.

U posljednjoj koloni s "✓" označavaju se sastavni dijelovi elaborata koji se dostavljaju na pregled i potvrđivanje.



REPUBLIKA HRVATSKA
GRAD ZAGREB
GRADSKI URED ZA KATASTAR I GEODETSKE POSLOVE

OSS BROJ ZAHTJEVA: 1124396/2025

Datum zahtjeva: 17.04.2025 17:58:21

GRADSKI URED ZA KATASTAR I GEODETSKE POSLOVE povodom zahtjeva broj 1124396/2025 zaprimljenog putem OSS-a za:

- iMetrico društvo s ograničenom odgovornošću za geodeziju i geoinformatiku, OIB: 35280334733

izdaju se sljedeći podaci:

- Izvoz iz geodetsko-tehničkog dijela katastarskog operata:
K.o.: RESNIK, katastarske čestice: 2709/1, 2710, 2713, 4962/5. Broj čestica: 4.

Preuzeti podaci bit će korišteni isključivo u svrhu: Izrada geodetskih elaborata.

Navedeni podaci izdaju se u prije navedene svrhe te se u druge svrhe ne smiju uporabiti. Korisnik se obavezao da će izdane podatke upotrebljavati isključivo za odobrenu svrhu i na odobreni način, sukladno čl. 16. Pravilnika o određivanju visine stvarnih troškova uporabe podataka dokumentacije državne izmjere i katastra nekretnina (»Narodne novine«, br. 59/2018).

Svako umnožavanje, davanje dobivenih podataka na uporabu drugim osobama kao i uporaba istih u druge svrhe osim za svrhu za koju su izdani, kažnjivo u smislu čl. 183. Zakona o državnoj izmjeri i katastru nekretnina (»Narodne novine«, br. 112/18).



Kontrolni broj: 30646673449cbef

Skeniranjem QR koda navedenog na ovom elektroničkom zapisu možete provjeriti točnost podataka. Isto možete učiniti i na internet adresi <http://oss.uredjenazemlja.hr/public/checkDocument.jsp> unosom kontrolnog broja. U oba slučaja sustav će prikazati izvornik ovog dokumenta. U slučaju da je ovaj dokument identičan prikazanom izvorniku u digitalnom obliku, Državna geodetska uprava potvrđuje točnost dokumenta i stanje podataka u trenutku izrade isprave.



REPUBLIKA HRVATSKA
DRŽAVNA GEODETSKA UPRAVA
SREDIŠNJI URED

Evidencijski broj: DGUAR0000372250

Stanje na dan: 04.05.2025

Državna geodetska uprava, SREDIŠNJI URED povodom zahtjeva stranke **iMetrico društvo s ograničenom odgovornošću za geodeziju i geoinformatiku, ZAGREB, KAMENARKA 25A, OIB: 35280334733**, na temelju odredbi članaka 11.-14. Zakona o naseljima („Narodne novine“, br. 39/22), članka 168. Zakona o državnoj izmjeri i katastru nekretnina („Narodne novine“, br. 112/18, 39/22, 152/2024) i članka 159. stavka 1. Zakona o općem upravnom postupku („Narodne novine“, br. 47/09, 110/21), izdaje:

P O T V R D U

kojom se potvrđuje da je zgradi izgrađenoj na lokaciji,

Katastarska čestica: **2709/1**

Katastarska općina: **Resnik**, MB 335541

Naselje: **Zagreb**, MB 072150

Ulica: **Trnava IV.**, RBR 3338

određen kućni broj: **98**

Potvrda se izdaje na temelju podataka upisanih u službenu evidenciju na dan 04.05.2025.

Potvrda se izdaje u svrhu izrade geodetskog elaborata, te se u druge svrhe ne smije uporabiti.

Sukladno Zakonu o upravnim pristojbama (»Narodne novine«, br. 115/16 i 114/22) te Uredbi o tarifi upravnih pristojbi (»Narodne novine«, br. 156/22) upravna pristojba po Tar. br. 1. i Tar. br. 4. ne naplaćuje se.

Dostaviti:

1. iMetrico društvo s ograničenom odgovornošću za geodeziju i geoinformatiku, ZAGREB, KAMENARKA 25A
2. Pismohrana - ovdje



REPUBLIKA HRVATSKA
GRAD ZAGREB
GRADSKI URED ZA KATASTAR I GEODETSKE POSLOVE

K.o. RESNIK
k.č.br.: 2709/1

Stanje na dan: 17.04.2025.

OSS evidencijski broj: 1124368/2025

IZVOD IZ KATASTARSKOG PLANA

Mjerilo 1:1000
Izvorno mjerilo 1:1000



Sukladno Zakonu o upravnim pristojbama (»Narodne novine«, br. 115/16) te Uredbi o tarifi upravnih pristojbi (»Narodne novine«, br. 92/21 i 93/21), upravna pristojba po Tar. Br. 1. ne naplaćuje se.

Kontrolni broj: 30646632fa069bb



Skeniranjem QR koda navedenog na ovom elektroničkom zapisu možete provjeriti točnost podataka. Isto možete učiniti i na internet adresi <http://oss.uredjenazemlja.hr/public/preuzmiDokument> unosom kontrolnog broja. U oba slučaja sustav će prikazati izvornik ovog dokumenta. U slučaju da je ovaj dokument identičan prikazanom izvorniku u digitalnom obliku, Državna geodetska uprava potvrđuje točnost dokumenta i stanje podataka u trenutku izrade isprave.



REPUBLIKA HRVATSKA
GRAD ZAGREB
GRADSKI URED ZA KATASTAR I
GEODETSKE POSLOVE

Stanje na dan: 17.04.2025

OSS evidencijski broj: 1124368/2025

PRIJEPIS POSJEDOVNOG LISTA

Katastarska općina: RESNIK (Mbr. 335541)

Posjedovni list: 5082

Udio	Prezime i ime odnosno tvrtka ili naziv, prebivalište odnosno sjedište upisane osobe	OIB
1/2	JEZIDŽIĆ ANTE, OBOJ 65B, 10000 ZAGREB, HRVATSKA	31847395839
1/2	JEZIDŽIĆ INGA, OBOJ 65B, 10000 ZAGREB, HRVATSKA	83776791681

Podaci o katastarskim česticama

Zgr	Dio	Broj katastarske čestice	Adresa katastarske čestice/Način uporabe katastarske čestice/Način uporabe zgrade, naziv zgrade, kućni broj zgrade	Površina/ m2	Broj D.L.	Posebni pravni režimi	Primjedba
		2709/1	TRNAVA 4	737	20		
			KUĆA BR.98, Zagreb, Trnava IV. 98	164			
			DVORIŠTE	573			
Ukupna površina katastarskih čestica				737			

NAPOMENA: Ovaj prijepis posjedovnog lista nije dokaz o vlasništvu na katastarskim česticama upisanim u posjedovnom listu.

Sukladno Zakonu o upravnim pristojbama (»Narodne novine«, br. 115/16 i 114/22) te Uredbi o tarifi upravnih pristojbi (»Narodne novine«, br. 156/22), upravna pristojba po Tar. Br. 1. ne naplaćuje se.



Kontrolni broj: 30646633f598ca8

Skeniranjem QR koda navedenog na ovom elektroničkom zapisu možete provjeriti točnost podataka. Isto možete učiniti i na internet adresi <http://oss.uredjenazemlja.hr/public/preuzmiDokument> unosom kontrolnog broja. U oba slučaja sustav će prikazati izvornik ovog dokumenta. U slučaju da je ovaj dokument identičan prikazanom izvorniku u digitalnom obliku, Državna geodetska uprava potvrđuje točnost dokumenta i stanje podataka u trenutku izrade isprave.



IZVADAK IZ ZEMLJIŠNE KNJIGE

A
Posjedovnica
PRVI ODJELJAK

Rbr.	Broj zemljišta (kat. čestice)	Oznaka zemljišta	Površina			Primjedba
			jutro	čhv	m2	
1.	1532/1	SLAVONSKA AVENIJA LIVADA			29 29	
2.	1532/7	SLAVONSKA AVENIJA LIVADA			28 28	
3.	1557/1	LIVADA RAKITNICA U LAZNICI		174	626	
4.	1670/1	ORANICA RAŠČENICA U PREDERI		281		
5.	1683/1	POD ZDENCI U POD ZDENCI ORANICA			431 431	
6.	1683/3	Ulica Dražena Gvozdena ORANICA			323 323	
7.	1683/5	Ulica Dražena Gvozdena ORANICA			39 39	
8.	1683/6	Ulica Dražena Gvozdena DVORIŠTE			29 29	
9.	1683/7	POD ZDENCI U POD ZDENCI ORANICA			39 39	
		UKUPNO:		455	1544	

B
Vlastovnica

Rbr.	Sadržaj upisa	Primjedba
1.	Suvlasnički dio: 8/80 BROZOVIĆ MARICA, JMBG: 2210952335032, I PETRUŠEVAC 73, ZAGREB	
2.	Suvlasnički dio: 8/80 BROZOVIĆ MARICA R ŠPIČIĆ, JMBG: 2210952335032, ZAGREB, I. PETRUŠEVACA 73	
4.	Suvlasnički dio: 8/80 MALOVIĆ KATICA, RES. TRNAVA BR.94	

B
Vlastovnica

Rbr.	Sadržaj upisa	Primjedba
6. Suvlasnički dio: 9/80		
	ŠIMUNEC ŠTEFICA, OIB: 84083000413, ULICA KRUŠAKA 1A, 10000 ZAGREB	
8. Suvlasnički dio: 20/80		
	TELINEC IVANA, OIB: 17663339796, RESNIČKI PUT 75, 10000 ZAGREB	
9. Suvlasnički dio: 20/80		
	TELINEC KRISTIJAN, OIB: 88159031162, RESNIČKI PUT 75, 10000 ZAGREB	
10. Suvlasnički dio: 7/80		
	ŠIMUNEC ŠTEFICA, OIB: 84083000413, ZAGREB, KRUŠAKA 1A	

Rbr.	Sadržaj upisa	Primjedba
Upisi koji vrijede za sve udjele na B listu:		
1.1	Primljeno: 24. travnja 1946. Z1900/47 Zabilježuje se eksproprijacija zemljišta za auto-put Beograd-Zagreb i to č.k.br. 1807,1481 i 1532.	ZABILJEŽBA
2.1	Primljeno: 14. kolovoza 1947. Z-3799/47 Zabilježuje se dozvoljena posebna komasacija č.k.br. 1807, 1481 i 1532 u A.	ZABILJEŽBA
12.1	Zaprimljeno 25.09.2008.g. pod brojem Z-54739/2008 ZABILJEŽBA, OTVARANJE POJEDINAČNOG ISPRAVNOG POSTUPKA, (kčbr. 1532/1)	
13.1	Zaprimljeno 25.09.2008.g. pod brojem Z-54739/2008 ZABILJEŽBA, PRIJAVA U ISPRAVNOM POSTUPKU, predlagatelja INA-industrija nafte d.d., Zagreb, Avenija Većeslava Holjevca 10 (kčbr. 1532/1)	
14.1	Zaprimljeno 12.11.2019.g. pod brojem Z-53208/2019 Prvenstveni red upisa: Z-54739/2008 ZABILJEŽBA, PRIGOVOR, Republike Hrvatske	
16.1	Zaprimljeno 22.09.2017.g. pod brojem Z-49119/2017 Prvenstveni red upisa: Z-54739/2008 ZABILJEŽBA, PRIJAVA U ISPRAVNOM POSTUPKU, Damira Gagule iz Zagreba, u zk. ispravnom postupku Z-54739/08	ZABILJEŽBA

C
Teretovnica

Rbr.	Sadržaj upisa	Iznos	Primjedba
1.			
1.1	Primljeno: 11. travnja 1933. 1473/Dn Odluka od 12.04.1933. Na temelju ovosudne pravomoćne urudžbene isprave od 05.12.1927. broj 15812 gr. Os. 93/27 uknjižuje se pravo dosmrtnog plodouživanja jedne šestine dijela nekretnina Jambreković Tome, Makse, Katice i malodobnih Ivana i Stjepana svi iz Res. Trnave kbr. 70 u A I (jedan) za korist: JAMBREKOVIĆ MARE (UDOVE), RESNIČKE TRNAVE		

C
Teretovnica

Rbr.	Sadržaj upisa	Iznos	Primjedba
2.			
2.1	Primljeno: 14. siječnja 1962. Z-80/62 Rješenje od 12. siječnja 1963. Z-269/63 Uknjižuje se pravo doživotnog uživanja 1/2 dijela korištenja zemljišta Telinec Ruže za korist: JAMBREKOVIĆ MARE, RESNIČKA TRNAVA BR.86, ZAGREB		

Potvrđuje se da ovaj izvadak odgovara stanju zemljišne knjige na datum 17.04.2025.

Izvadak je upisan pod OSS evidencijskim brojem 329026/2025



Kontrolni broj: 306466587f06ac3

Skeniranjem QR koda navedenog na ovom elektroničkom zapisu možete provjeriti točnost podataka. Isto možete učiniti i na internet adresi <http://oss.uredjenazemlja.hr/public/preuzmiDokument> unosom kontrolnog broja. U oba slučaja sustav će prikazati izvornik ovog dokumenta. U slučaju da je ovaj dokument identičan prikazanom izvorniku u digitalnom obliku, Ministarstvo pravosuđa, uprave i digitalne transformacije potvrđuje točnost dokumenta i stanje podataka u trenutku izrade isprave.



IZVADAK IZ ZEMLJIŠNE KNJIGE

A
Posjedovnica
PRVI ODJELJAK

Rbr.	Broj zemljišta (kat. čestice)	Oznaka zemljišta	Površina			Primjedba
			jutro	čhv	m2	
1.	1682/2	Ulica Dražena Gvozdena ORANICA			634 634	
2.	1682/17	ORANICA			221	
3.	1682/20	Ulica Dražena Gvozdena DVORIŠTE			119 119	
4.	1682/23	Ulica Dražena Gvozdena ORANICA			155 155	
		UKUPNO:			1129	

B
Vlastovnica

Rbr.	Sadržaj upisa	Primjedba
1.	Vlasnički dio: 1/1 HORVAT Marija, Resnička trnava br.29	

C
Teretovnica

Rbr.	Sadržaj upisa	Iznos	Primjedba
	Tereta nema!		

Potvrđuje se da ovaj izvadak odgovara stanju zemljišne knjige na datum 17.04.2025.

Izvadak je upisan pod OSS evidencijskim brojem 329024/2025



Kontrolni broj: 30646656bf6edf1

Skeniranjem QR koda navedenog na ovom elektroničkom zapisu možete provjeriti točnost podataka. Isto možete učiniti i na internet adresi <http://oss.uredjenazemlja.hr/public/preuzmiDokument> unosom kontrolnog broja. U oba slučaja sustav će prikazati izvornik ovog dokumenta. U slučaju da je ovaj dokument identičan prikazanom izvorniku u digitalnom obliku, Ministarstvo pravosuđa, uprave i digitalne transformacije potvrđuje točnost dokumenta i stanje podataka u trenutku izrade isprave.



Katastarska općina: 335541, RESNIK

Broj ZK uložka: 2502

Broj zadnjeg dnevnika: Z-35006/2023
Aktivne plombe: Z-28529/2024

IZVADAK IZ ZEMLJIŠNE KNJIGE

A
Posjedovnica
PRVI ODJELJAK

Rbr.	Broj zemljišta (kat. čestice)	Oznaka zemljišta	Površina			Primjedba
			jutro	čhv	m2	
1.	1682/1	Ulica Dražena Gvozdena ORANICA			611 611	
2.	1682/16	ORANICA			240	
3.	1682/19	Ulica Dražena Gvozdena DVORIŠTE			136 136	
4.	1682/22	Ulica Dražena Gvozdena ORANICA			160 160	
		UKUPNO:			1147	

B
Vlastovnica

Rbr.	Sadržaj upisa	Primjedba
1.	Suvlasnički dio: 3/8 MALČIĆ JAGICA R.JAMBREKOVIĆ, POREČKA BR.1,	
2.	Suvlasnički dio: 5/8 ŠIMUNEC ŠTEFICA, POREČKA BR. 1, ZAGREB	

C
Teretovnica

Rbr.	Sadržaj upisa	Iznos	Primjedba
1.	1.1 Primljeno: 03. listopada 1941. Z - 7567 (Z - 7111/41) Sa prenosom nekretnina u A prenaša se ovamo iz ul. 204 ove općine i slijedeći teret: Primljeno: 22. siječnja 1925. Z - 379/25. Uknjiženo je pravo dosmrtnog uživanja 1/4 dijela nekretnina u A I (jedan) za korist: HORVAT STAZE, TRNAVA BR. 29		

Potvrđuje se da ovaj izvadak odgovara stanju zemljišne knjige na datum 17.04.2025.

Izvadak je upisan pod OSS evidencijskim brojem 329023/2025**Kontrolni broj: 30646655c01b9f7**

Skeniranjem QR koda navedenog na ovom elektroničkom zapisu možete provjeriti točnost podataka. Isto možete učiniti i na internet adresi <http://oss.uredjenazemlja.hr/public/preuzmiDokument> unosom kontrolnog broja. U oba slučaja sustav će prikazati izvornik ovog dokumenta. U slučaju da je ovaj dokument identičan prikazanom izvorniku u digitalnom obliku, Ministarstvo pravosuđa, uprave i digitalne transformacije potvrđuje točnost dokumenta i stanje podataka u trenutku izrade isprave.



Katastarska općina: 335541, RESNIK

Broj ZK uložka: 2984

Broj zadnjeg dnevnika: Z-35006/2023
Aktivne plombe: Z-28529/2024

IZVADAK IZ ZEMLJIŠNE KNJIGE

A
Posjedovnica
PRVI ODJELJAK

Rbr.	Broj zemljišta (kat. čestice)	Oznaka zemljišta	Površina			Primjedba
			jutro	čhv	m2	
1.	1682/3	Ulica Dražena Gvozdena ORANICA			536 536	
2.	1682/18	ORANICA			237	
3.	1682/21	Ulica Dražena Gvozdena DVORIŠTE			150 150	
4.	1682/24	Ulica Dražena Gvozdena ORANICA			187 187	
		UKUPNO:			1110	

B
Vlastovnica

Rbr.	Sadržaj upisa	Primjedba
1.	Suvlasnički dio: 3/8 MALČIĆ JAGICA R. JAMBREKOVIĆ, POREČKA BR. 1, ZAGREB	
2.	Suvlasnički dio: 5/8 ŠIMUNEC ŠTEFICA, POREČKA BR. 1, ZAGREB	

C
Teretovnica

Rbr.	Sadržaj upisa	Iznos	Primjedba
1.	1.1 Primljeno: 22. siječnja 1925., Z-379/25 Uknjiženo je pravo dosmrtnog uživanja 1/4 dijela nekretnina u A, za korist: HORVAT STAZE, TRNAVA BR. 29		SLUŽNOST

Potvrđuje se da ovaj izvadak odgovara stanju zemljišne knjige na datum 17.04.2025.

Izvadak je upisan pod OSS evidencijskim brojem 329025/2025

**Kontrolni broj: 306466576e36e83**

Skeniranjem QR koda navedenog na ovom elektroničkom zapisu možete provjeriti točnost podataka. Isto možete učiniti i na internet adresi <http://oss.uredjenazemlja.hr/public/preuzmiDokument> unosom kontrolnog broja. U oba slučaja sustav će prikazati izvornik ovog dokumenta. U slučaju da je ovaj dokument identičan prikazanom izvorniku u digitalnom obliku, Ministarstvo pravosuđa, uprave i digitalne transformacije potvrđuje točnost dokumenta i stanje podataka u trenutku izrade isprave.

POPIS KOORDINATA

Broj točke	E koordinata HTRS96/TM (m)	N koordinata HTRS96/TM (m)	Visina terena HVRS71 (m)	Visina voda HVRS71 (m)	Vrsta točke	Stabilizacija točke	Nastanak točke	Broj elaborata	E koordinata za održavanje katastarskog plana HTRS96/TM (m)	N koordinata za održavanje katastarskog plana HTRS96/TM (m)
1	2	3	4	5	6	7	8	9	10	11
TOČKE TEMELJEM KOJIH ĆE SE IZVRŠITI PROMJENA U KATASTARSKOM OPERATU										
1	465553.25	5074631.97			21	9	6	-99	465553.25	5074631.97
2	465559.23	5074661.32			21	9	6	-99	465559.23	5074661.32
3	465579.62	5074656.70			21	9	6	-99	465579.62	5074656.70
4	465580.06	5074641.60			21	9	6	-99	465580.06	5074641.60
5	465580.48	5074627.93			21	9	6	-99	465580.48	5074627.93
6	465580.35	5074627.04			21	9	6	-99	465580.35	5074627.04
7	465579.60	5074626.23			21	9	6	-99	465579.60	5074626.23
8	465578.49	5074626.14			21	9	6	-99	465578.49	5074626.14
10	465559.64	5074641.25			31	9	5	-99	465559.64	5074641.25
11	465570.74	5074638.84			31	9	5	-99	465570.74	5074638.84
12	465573.83	5074653.22			31	9	5	-99	465573.83	5074653.22
13	465572.77	5074653.46			31	9	5	-99	465572.77	5074653.46
14	465562.69	5074655.63			31	9	5	-99	465562.69	5074655.63
15	465562.53	5074654.84			31	9	5	-99	465562.53	5074654.84
16	465561.22	5074648.65			31	9	5	-99	465561.22	5074648.65
17	465557.83	5074649.30			31	9	5	-99	465557.83	5074649.30
18	465559.16	5074655.49			31	9	5	-99	465559.16	5074655.49
19	465563.50	5074659.46			31	9	5	-99	465563.50	5074659.46
20	465573.53	5074657.31			31	9	5	-99	465573.53	5074657.31
21	465559.89	5074642.44			31	9	5	-99	465559.89	5074642.44
22	465570.99	5074640.01			31	9	5	-99	465570.99	5074640.01
POMOĆNE TOČKE										
P1	465545.44	5074627.29			13	1	6			

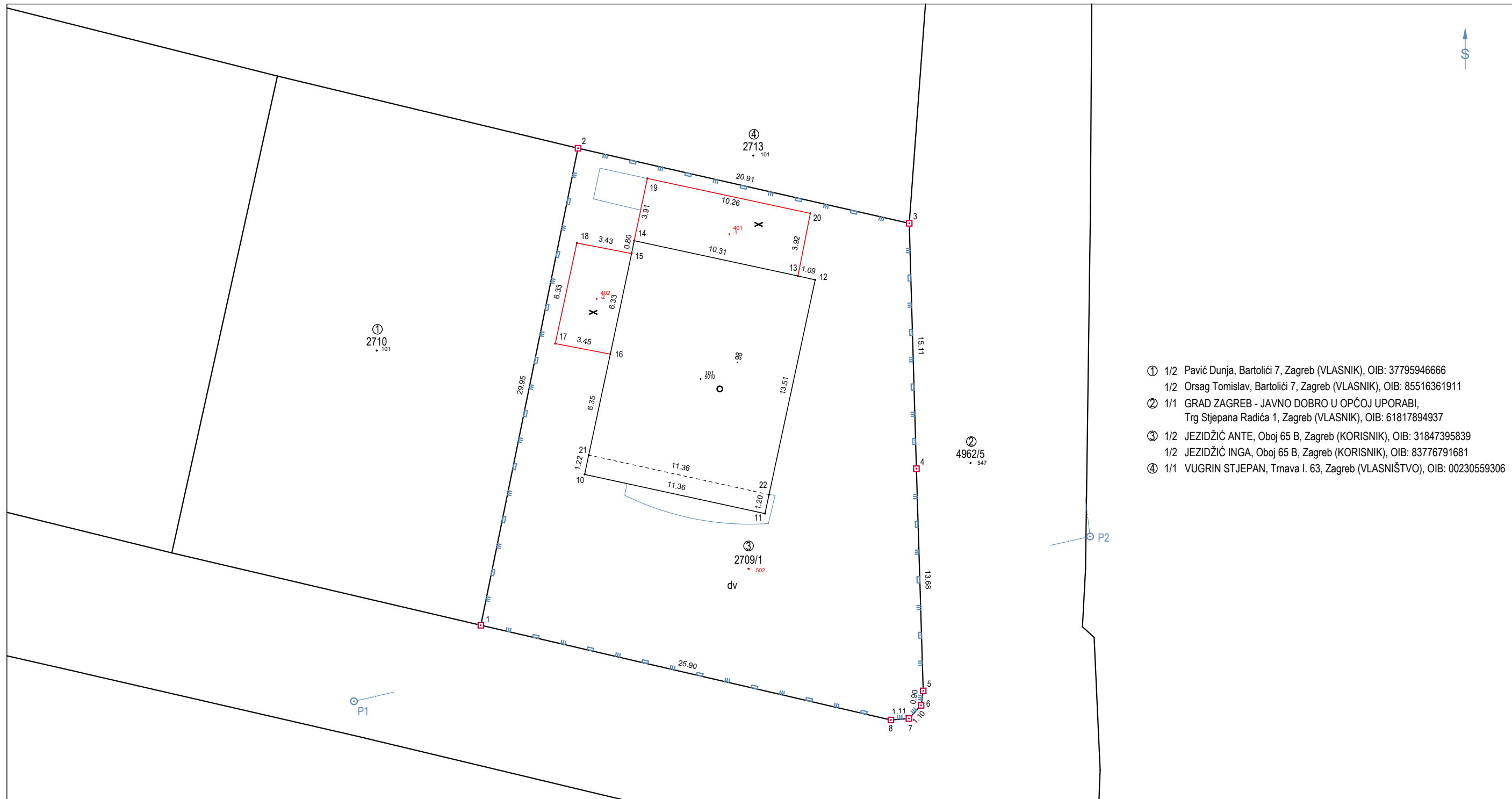
Broj točke	E koordinata HTRS96/TM (m)	N koordinata HTRS96/TM (m)	Visina terena HVRS71 (m)	Visina voda HVRS71 (m)	Vrsta točke	Stabilizacija točke	Nastanak točke	Broj elaborata	E koordinata za održavanje katastarskog plana HTRS96/TM (m)	N koordinata za održavanje katastarskog plana HTRS96/TM (m)
1	2	3	4	5	6	7	8	9	10	11
P2	465590.75	5074637.43			13	1	6			
P3	465583.93	5074690.04			13	1	6			
OSTALE TOČKE										
Nema ostalih točaka										

SKICA IZMJERE

MJERILO: 1:250
IZVORNO MJERILO: 1:1000

KATASTARSKA OPĆINA: RESNIK
MBR: 335541
BROJ DETALJNOG LISTA: 20
KATASTARSKA ČESTICA: 2709/1

INVESTITOR:
JEZIDIĆ ANTE
TRNAVA IV. 98, HR-10000 ZAGREB
OIB: 31847395839



- ① 1/2 Pavić Dunja, Bartolići 7, Zagreb (VLASNIK), OIB: 37795946666
1/2 Orsag Tomislav, Bartolići 7, Zagreb (VLASNIK), OIB: 85516361911
- ② 1/1 GRAD ZAGREB - JAVNO DOBRO U OPĆOJ UPORABI,
Trg Stjepana Radića 1, Zagreb (VLASNIK), OIB: 61817894937
- ③ 1/2 JEZIDIĆ ANTE, Oboj 65 B, Zagreb (KORISNIK), OIB: 31847395839
1/2 JEZIDIĆ INGA, Oboj 65 B, Zagreb (KORISNIK), OIB: 83776791681
- ④ 1/1 VUGRIN STJEPAN, Trnava I. 63, Zagreb (VLASNIŠTVO), OIB: 00230559306

ISKAZ POVRŠINA

(katastarsko stanje)

STARO STANJE					NOVO STANJE				
K.č.	Pk m ²	Pt m ²	Izmjera	Mjerilo	K.č.	Način rač.	Izrač. pov. m ²	Pk nova m ²	Mjerilo
2709/1	7 37	732.4200	GK	1000	2709/1	M.KOORD.	732.4155	7 32	1
	7 37	732.4200	GK				732.4155	7 32	
		Δ Pk-Pt		Δ dopkt					Δ dop Izmjera
		4.5800		19.0034					36.85
						Razlika Pk-Pm:	4.5845		36.85
					Σ k.č. u PMP (M.KOORD.): PMP (M.KOORD.): Δ Σ+- =		732.4155 732.4155 0.0000		
Σ(Σ) = ΔΣ+- =	7 37 05	732.4200 0.0045				Σ(Σ) =	732.4155	7 32	

STARO STANJE					NOVO STANJE				
K.č.	Pk m ²	Pt m ²	Izmjera	Mjerilo	K.č.	Način rač.	Izrač. pov. m ²	Pk nova m ²	Mjerilo
<p>Površine katastarskih čestica koje se postupno prilagođavaju katastru nekretnina u novom stanju izračunate su iz izvornih podataka (koordinata lomnih točaka međa) dobivenih na temelju terenskih mjerenja (čl.35. Pravilnika o katastru zemljišta, NN 84/2007, 148/2009) kada je uz katastarske čestice naveden način računanja M.KOORD, a izvorno mjerilo ima vrijednost "1". Navedeno se odnosi na k.č.: 2709/1 .</p> <p>Kada katastarske čestice iz dosadašnjeg stanja cijela prelazi u katastar nekretnina i kada je razlika u površini između površine Pk upisane u knjižni dio katastarskog operata i Pm površine izračunate iz mjerenih koordinata unutar razlike dozvoljene u čl. 93. <i>Zakona o državnoj izmjeri i katastru nekretnina</i> ("Narodne novine" broj 112/18,39/22,152/24) te se promjene ne smatraju promjenom sastava zemljišnoknjižnog tijela. Katastarske čestice koje cijele prelaze u katastar nekretnina su: 2709/1 .</p> <p>Razlika između površine Pk upisane u knjižni dio katastarskog operata i površine Pt izračunate iz DKP-a veća od Δ dopkt (dopuštenog odstupanja za dvostruka mjerenja) u dosadašnjem stanju, nastala je prilikom provođenja katastarske izmjere odnosno tehničke reambulacije, izrade katastarskog operata ili u okviru izrade i provođenja pojedinih elaborata. Uvidom u arhivu katastarskog ureda nije utvrđen uzrok pogreške te se ona prenosi na katastarsku česticu u novom stanju koja ostaje izvan područja mjerenih podataka i čija površina je izračunata dopunom. Ova razlika će se ispraviti kada katastarske čestice budu obuhvaćene terenskim mjerenjima. Razlika Pk-Pt je veća od Δ dopkt za k.č.: <i>III</i>, a katastarske čestice koje sadrže pogrešku su: <i>III</i> .</p> <p>Kada katastarske čestice iz dosadašnjeg stanja cijele prelaze u katastar nekretnina i kada je razlika u površini između površine Pk upisane u knjižni dio katastarskog operata i Pm površine izračunate iz mjerenih koordinata izvan razlike dozvoljene u čl. 93. <i>Zakona o državnoj izmjeri i katastru nekretnina</i> ("Narodne novine" broj 112/18,39/22,152/24) te kada uvidom u arhivu katastarskog ureda nije utvrđen uzrok razlike, smatra se da se radi o gruboj pogrešci u osnivanju i održavanju katastra iz stavka 3. čl. 93. <i>Zakona o državnoj izmjeri i katastru nekretnina</i> ("Narodne novine" broj 112/18,39/22,152/24) koja se ovim elaboratom ispravlja prema stanju utvrđenom terenskim mjerenjima. Grube pogreške ispravljaju se za k.č.: <i>III</i> .</p>									

ISKAZ POVRŠINA
(zemljišnoknjižno stanje)

STARO STANJE				NOVO STANJE			
K.č.	Pk	Izmjera	Mjerilo	K.č.	Način rač.	Pk nova	Mjerilo
1682/16 (ZKU 2502)	2 40	GI	2880	1682/16	IZJEDNAČENJE	7 32	1
1682/17 (ZKU 2500)	2 21	GI	2880	1682/17	PONIŠTAVA SE I SPAJA U K.Č. 1682/16		
1682/18 (ZKU 2984)	2 37	GI	2880	1682/18	PONIŠTAVA SE I SPAJA U K.Č. 1682/16		
1683/7 (ZKU 173)	39	GI	2880	1683/7	PONIŠTAVA SE I SPAJA U K.Č. 1682/16		
	7 37	GI				7 32	
							Δ dop Izmjera
							48.00
							44.20
							47.40
							7.80
					Σ k.č. u PMP (M.KOORD.):	732.0000	
					PMP (M.KOORD.):	732.4155	
					ΔΣ+- =	0.4155	
Σ(Σ) = ΔΣ+- =	7 37 05				Σ(Σ) =	7 32	

IDENTIFIKACIJA I IZJEDNAČENJE POVRŠINA

(katastarsko - zemljišnoknjižno stanje)

Redni broj PMP-a: 1

Vrsta PMP: CIJELE

Površina PMP (m2): 732.4155

KATASTARSKO STANJE K.O. RESNIK		ZEMLJIŠNOKNJIŽNO STANJE K.O. RESNIK			Suma	Razlika	Primjedba
Br. k.č.	Površina ha a m ²	Br. k.č.	Dijelovi	Površina ha a m ²			
2709/1	7 32	1682/16		2 40	732	0	
		1682/17		2 21			
		1682/18		2 37			
		1683/7		34			
UKUPNO:	7 32			7 32	7 32	00	

- REKAPITULACIJA -

Br. k.č.	Površina ha a m ²	Br. k.č.		Površina ha a m ²			
2709/1	7 32	1682/16		2 40			
		1682/17		2 21			
		1682/18		2 37			
		1683/7		34			
UKUPNO:	7 32	UKUPNO:		7 32			

Broj:

OPĆINSKI GRAĐANSKI SUD U ZAGREBU
ZEMLJIŠNOKNJIŽNI ODJEL ZAGREB

Katastarska općina: **RESNIK**

GRAD ZAGREB
GRADSKI URED ZA KATASTAR I GEODETSKE
POSLOVE

Prijavni list sastavljen: travanj 2025

PRIJAVNI LIST ZA KATASTAR

Investitor: JEZIDŽIĆ ANTE
TRNAVA IV. 98, ZAGREB, 10000 ZAGREB
OIB: 31847395839

Izradio/la:
VALIDŽIĆ DUJE

Odgovorna osoba za obavljanje stručnih geodetskih poslova:
VALIDŽIĆ DUJE

DOSADAŠNJE STANJE

[illegible]

NOVO STANJE

NOVO STANJE											
Broj posjedovnog lista	Dio ili udio dijela	Prezime i ime odnosno tvrтка ili naziv upisane osobe Prebivalište odnosno sjedište, ulica i kućni broj upisane osobe OIB	Suvlas. dio na dijelu	Broj katastar. čestice	Broj detalj. lista	Adresa katastarske čestice (naziv rudine, ulice, trga i sl.)	Način uporabe katastarske čestice Način uporabe zgrade, adresa zgrade Naziv zgrade Pravo građenja	Površina katastarske čestice ha a m ²	Posebni pravni režimi	Z.K. podaci	
										Broj katastarske čestice	Broj ZK uložka
10	11	12	13	14	15	16	17	18		19	20
5082	1/2	JEZIDŽIĆ ANTE, Zagreb, Oboj 65B (KORISNIK) OIB: 31847395839		2709/1	20	ZAGREB, TRNAVA IV.	KUĆA, ZAGREB, TRNAVA IV. 98	1 67		1682/1 6	NOVI -1
	1/2	JEZIDŽIĆ INGA, Zagreb, Oboj 65B (KORISNIK) OIB: 83776791681					GARAŽA	40			
							NADSTREŠNICA	22			
							DVORIŠTE	5 03			
							7 32				
Σ(Σ)=								7 32			



iMetrico d.o.o.

iMetrico d.o.o., za geodeziju i geoinformatiku
Kamenarka 25A, HR-10010 Zagreb
OIB: 35280334733, info@iMetrico.hr

KATASTRARSKA OPĆINA: RESNIK
MBR: 335541
BROJ DETALJNOG LISTA: 20

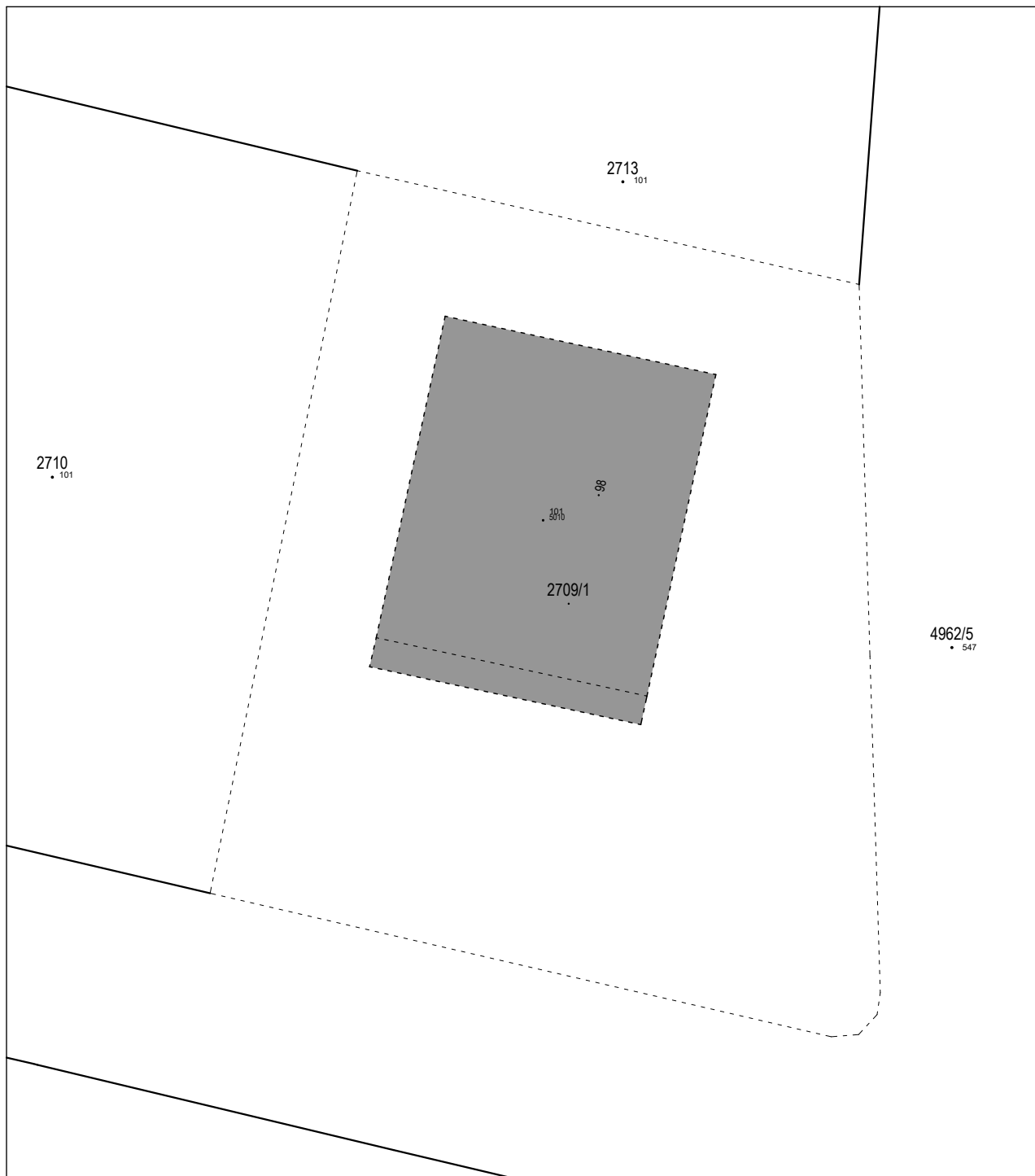
KATASTRARSKA ČESTICA: 2709/1

KOPIJA KATASTRARSKOG PLANA

STANJE PRIJE PROMJENE

MJERILO: 1:250
IZVORNO MJERILO 1:1000

INVESTITOR:
JEZIDIĆ ANTE
TRNAVA IV. 98, HR-10000 ZAGREB
OIB: 31847395839



IZRADIO: Duje Validžić, mag.ing.geof. et geoinf.
DATUM IZRADE: SVIBANJ 2025.
BROJ GEODETSKOG ELABORATA: 25-035-UP-67

ODGOVORNA OSOBA ZA OBAVLJANJE STRUČNIH GEODETSKIH POSLOVA:
Duje Validžić, mag.ing.geod. et geoinf.



iMetrico d.o.o.

iMetrico d.o.o., za geodeziju i geoinformatiku
Kamenarka 25A, HR-10010 Zagreb
OIB: 35280334733, info@iMetrico.hr

KOPIJA KATASTARSKOG PLANA

PREDLOŽENO NOVO STANJE

MJERILO: 1:250
IZVORNO MJERILO 1:1000

KATASTARSKA OPĆINA: RESNIK
MBR: 335541
BROJ DETALJNOG LISTA: 20

KATASTARSKA ČESTICA: 2709/1

INVESTITOR:
JEZIDIĆ ANTE
TRNAVA IV. 98, HR-10000 ZAGREB
OIB: 31847395839



IZRADIO: Duje Validžić, mag.ing.geof. et geoinf.
DATUM IZRADE: SVIBANJ 2025.
BROJ GEODETSKOG ELABORATA: 25-035-UP-67

ODGOVORNA OSOBA ZA OBAVLJANJE STRUČNIH GEODETSKIH POSLOVA:
Duje Validžić, mag.ing.geod. et geoinf.

Broj:

OPĆINSKI GRAĐANSKI SUD U ZAGREBU
ZEMLJIŠNOKNJIŽNI ODJEL ZAGREB

Katastarska općina: **RESNIK**

GRAD ZAGREB
GRADSKI URED ZA KATASTAR I GEODETSKE
POSLOVE

Prijavni list sastavljen: travanj 2025

PRIJAVNI LIST

ZA ZEMLJIŠNU KNJIGU

Investitor: JEZIDŽIĆ ANTE
TRNAVA IV. 98, ZAGREB, 10000 ZAGREB
OIB: 31847395839

Izradio/la:
VALIDŽIĆ DUJE

Odgovorna osoba za obavljanje stručnih geodetskih poslova:
VALIDŽIĆ DUJE

DOSADAŠNJE STANJE

Redni broj	Broj ZK uloška	Dio ili udio dijela	Prezime i ime odnosno tvrtka ili naziv upisane osobe Prebivalište odnosno sjedište, ulica i kućni broj upisane osobe	Suvlas. dio na dijelu Etažni udio	Broj katastar. čestice	Adresa katastarske čestice (naziv rudine, ulice, trga i sl.)	Oznaka zemljišta (Način uporabe zgrade, kućni broj, Naziv zgrade, Pravo građenja)	Ukupna površina katastarske čestice Površina dijelova katastarske čestice			
			OIB					jutro	čhv	ha	a m ²
1	2	3	4	5	6	7	8	9			
1	2502	3/8	MALČIĆ JAGICA R.JAMBREKOVIĆ, POREČKA BR.1,		1682/16	ORANICA					2 40
		5/8	ŠIMUNEC ŠTEFICA, POREČKA BR. 1, ZAGREB								
	2500	1/1	HORVAT MARIJA, RESNIČKA TRNAVA BR.29		1682/17	ORANICA					2 21
	2984	3/8	MALČIĆ JAGICA R. JAMBREKOVIĆ, POREČKA BR. 1, ZAGREB		1682/18	ORANICA					2 37
		5/8	ŠIMUNEC ŠTEFICA, POREČKA BR. 1, ZAGREB								
	173	8/80	BROZOVIĆ MARICA, I PETRUŠEVAC 73, ZAGREB		1683/7	POD ZDENCI U POD ZDENCI					39
		8/80	BROZOVIĆ MARICA R ŠPIČIĆ, ZAGREB, I. PETRUŠEVACA 73								39
		8/80	MALOVIĆ KATICA, RES. TRNAVA BR.94								
		9/80	ŠIMUNEC ŠTEFICA, Ulica krušaka 1A, Zagreb OIB: 84083000413								
		20/80	Telinec Ivana, RESNIČKI PUT 75, 10000 Zagreb, Hrvatska OIB: 17663339796								
		20/80	Telinec Kristijan, RESNIČKI PUT 75, 10000 Zagreb, Hrvatska OIB: 88159031162								
		7/80	Šimunec Štefica, Zagreb, Krušaka 1A OIB: 84083000413								

NOVO STANJE

Broj ZK uloška	Dio ili udio dijela	Prezime i ime odnosno tvrтка ili naziv upisane osobe Prebivalište odnosno sjedište, ulica i kućni broj upisane osobe OIB	Suvlas. dio na dijelu Etažni udio	Broj katastar. čestice	Adresa katastarske čestice (naziv rudine, ulice, trga i sl.)	Način uporabe katastarske čestice Način uporabe zgrade, Adresa zgrade Naziv zgrade Pravo građenja	Površina katastarske čestice ha a m ²
10	11	12	13	14	15	16	17
NOVI -1	1/2	ANTE JEZIDŽIĆ, ZAGREB, TRNAVA IV. 98 OIB: 31847395839		1682/16	ZAGREB, TRNAVA IV.	KUĆA, ZAGREB, TRNAVA IV. 98	1 67
	1/2	INGA JEZIDŽIĆ, ZAGREB, TRNAVA IV. 98 OIB: 83776791681				GARAŽA	40
						NADSTREŠNICA	22
						DVORIŠTE	5 03
							7 32
				1682/17	poništava se i spaja u k.č. 1682/16		
				1682/18	poništava se i spaja u k.č. 1682/16		
				1683/7	poništava se i spaja u k.č. 1682/16		

$\Sigma(\Sigma)=$	7 37
$\Delta(\Sigma)+-=$	05

$\Sigma(\Sigma)=$

7 32



iMetrico d.o.o.

iMetrico d.o.o., za geodeziju i geoinformatiku
Kamenarka 25A, HR-10010 Zagreb
OIB: 35280334733, info@iMetrico.hr

KOPIJA KATASTARSKOG PLANA

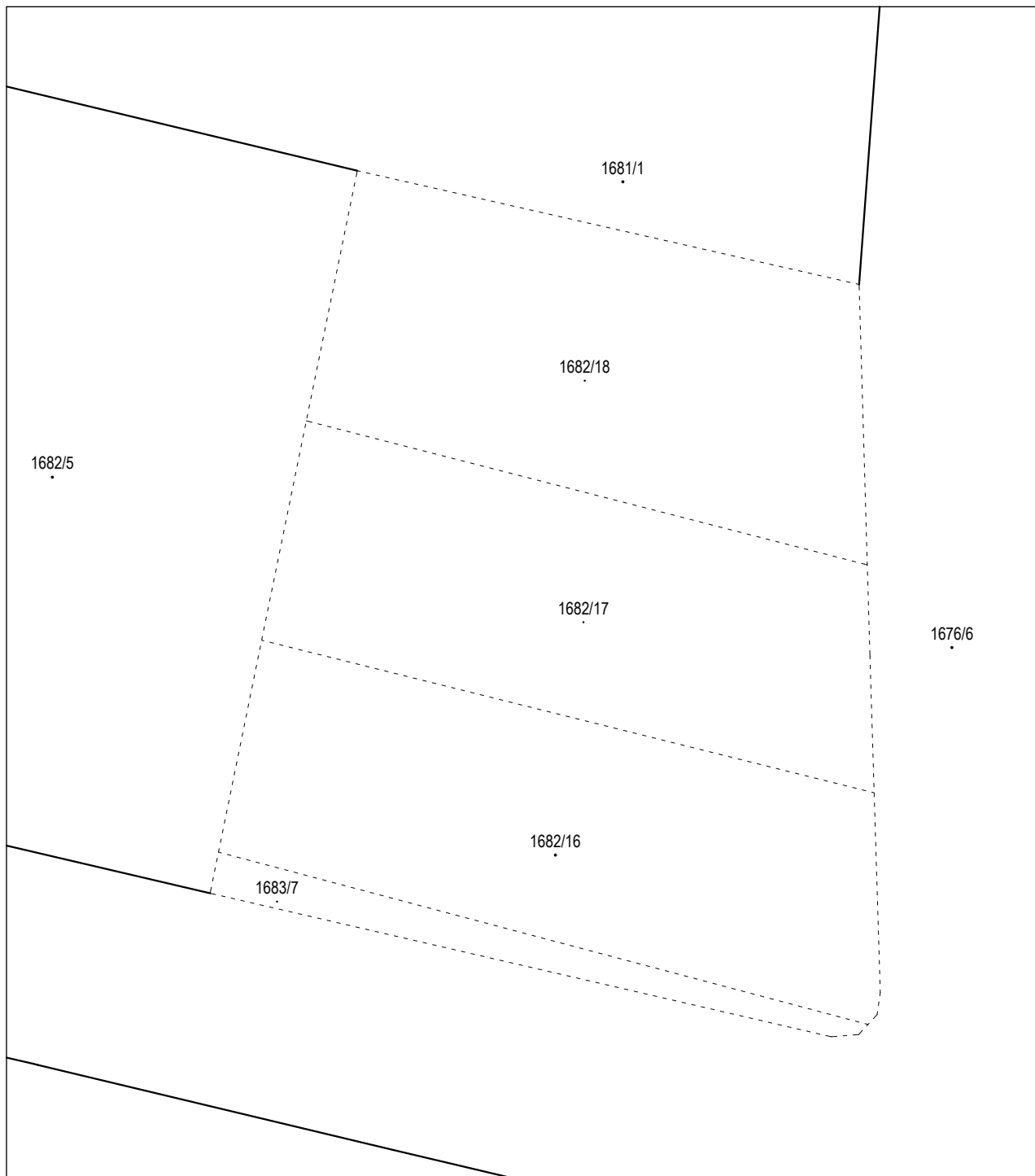
ZEMLJIŠNO-KNIŽNE OZNAKE ČESTICA
STANJE PRIJE PROMJENE

MJERILO: 1:250
IZVORNO MJERILO 1:2880

KATASTARSKA OPĆINA: RESNIK
MBR: 335541

KATASTARSKA ČESTICA: 1682/16, 1682/17,
1682/18, 1683/7

INVESTITOR:
JEZIDIĆ ANTE
TRNAVA IV. 98, HR-10000 ZAGREB
OIB: 31847395839



IZRADIO: Duje Validžić, mag.ing.geof. et geoinf.
DATUM IZRADE: SVIBANJ 2025.
BROJ GEODETSKOG ELABORATA: 25-035-UP-67

ODGOVORNA OSOBA ZA OBAVLJANJE STRUČNIH GEODETSKIH POSLOVA:
Duje Validžić, mag.ing.geod. et geoinf.



iMetrico d.o.o.

iMetrico d.o.o., za geodeziju i geoinformatiku
Kamenarka 25A, HR-10010 Zagreb
OIB: 35280334733, info@iMetrico.hr

KOPIJA KATASTARSKOG PLANA

ZEMLJIŠNO-KNIŽNE OZNAKE ČESTICA
PREDLOŽENO NOVO STANJE

MJERILO: 1:250
IZVORNO MJERILO 1:2880

KATASTARSKA OPĆINA: RESNIK
MBR: 335541

KATASTARSKA ČESTICA: 1682/16, 1682/17,
1682/18, 1683/7

INVESTITOR:
JEZIDIĆ ANTE
TRNAVA IV. 98, HR-10000 ZAGREB
OIB: 31847395839



IZRADIO: Dujе Validžić, mag.ing.geof. et geoinf.
DATUM IZRADE: SVIBANJ 2025.
BROJ GEODETSKOG ELABORATA: 25-035-UP-67

ODGOVORNA OSOBA ZA OBAVLJANJE STRUČNIH GEODETSKIH POSLOVA:
Dujе Validžić, mag.ing.geod. et geoinf.

**REPUBLIKA HRVATSKA
GRAD ZAGREB
GRADSKI URED ZA KATASTAR I GEODETSKE POSLOVE**

IZVJEŠĆE O IZRAĐENOM ELABORATU

Sastavljeno dana: 02. svibnja 2025. godine

Investitor:

JEZIDŽIĆ ANTE, TRNAVA IV. 98, HR-10000 ZAGREB, OIB: 31847395839

Predmet:

GEODETSKI ELABORAT za potrebe provođenja promjena u katastru zemljišta na k.č.br. 2709/1 k.o. Resnik (MBR: 335541) izrađen za svrhe:

1. GE11 – evidentiranje, brisanje ili promjena podataka o zgradama ili drugim građevinama
2. GE14 – evidentiranje stvarnog položaja pojedinačnih već evidentiranih katastarskih čestica

Izvješće o izrađenom elaboratu sadrži:

1. Izvješće o utvrđivanju međa i drugih granica te o novom razgraničenju
2. Izvješće o zgradama
3. Tehničko izvješće

Izvješće sastavio:

Duje Validžić, *mag. ing. geod. et geoinf.*

Odgovorna osoba za obavljanje stručnih geodetskih poslova:

Duje Validžić, *mag. ing. geod. et geoinf.*

**REPUBLIKA HRVATSKA
GRAD ZAGREB
GRADSKI URED ZA KATASTAR I GEODETSKE POSLOVE**

**IZVJEŠĆE O UTVRĐIVANJU MEĐA
I DRUGIH GRANICA TE O NOVOM RAZGRANIČENJU**

Sastavljeno dana: 02. svibnja 2025. godine

Investitor:

JEZIDŽIĆ ANTE, TRNAVA IV. 98, HR-10000 ZAGREB, OIB: 31847395839

Predmet:

GEODETSKI ELABORAT za potrebe provođenja promjena u katastru zemljišta na k.č.br. 2709/1 k.o. Resnik (MBR: 335541) izrađen za svrhe:

1. GE11 – evidentiranje, brisanje ili promjena podataka o zgradama ili drugim građevinama
2. GE14 – evidentiranje stvarnog položaja pojedinačnih već evidentiranih katastarskih čestica

Na terenu su snimljene sve vidljive međne točke i sav detalj (na objektima, putevima, zgradama, zidovima i sl.) katastarske čestice koja je predmet elaborata kao što je prikazano na skici izmjere. Na skici izmjere prikazane su i međne točke postojeće već evidentirane katastarske čestice koje su na terenu definirane ogradama ili vidljivo označene trajnim oznakama.

Očevidom na terenu u prisutnosti investitora te nositelja prava na predmetnim česticama ustanovljeno je da su točke linije područja mjerenih podataka u k.o. Resnik na terenu definirane i vidljivo označene trajnim oznakama, uz koje je napisan odgovarajući broj točke (članak 51. Pravilnika o geodetskim elaboratima) kao što je prikazano na skici izmjere, osim u slučajevima kada međe katastarskih čestica čine raspoznatljive lomne točke građevina, kuća, zgrada, ograda i sl. (sukladno članku 51. Pravilnika o geodetskim elaboratima), te da su sve međe nesporne.

Terenskim uvidajem ustanovljeno je sljedeće stanje međa predmetnih katastarskih čestica:

1. Liniju razgraničenja između predmetne k.č.br. 2709/1 k.o. Resnik i susjedne k.č.br. 2710 k.o. Resnik na terenu definira betonsko željezna ograda koja je u pripadnosti predmetne katastarske čestice (na skici izmjere predmetnog elaborata lomne točke betonsko željezne ograde označene brojevima 1 i 2). Linija razgraničenja preuzeta je iz geodetskog elaborata oznake RN 257/2017.
2. Liniju razgraničenja između predmetne k.č.br. 2709/1 k.o. Resnik i susjedne k.č.br. 2713 k.o. Resnik na terenu definira betonsko željezna ograda koja je u pripadnosti predmetne katastarske čestice (na skici izmjere predmetnog elaborata lomne točke betonsko željezne ograde označene brojevima 2 i 3). Linija razgraničenja preuzeta je iz geodetskog elaborata oznake RN 84/2025 k.o. Resnik.
3. Liniju razgraničenja između predmetne k.č.br. 2709/1 k.o. Resnik i susjedne k.č.br. 4962/5 k.o. Resnik na terenu definira betonsko željezna ograda koja je u pripadnosti predmetne katastarske čestice (na skici izmjere predmetnog elaborata lomne točke betonsko željezne ograde označene brojevima 3, 4, 5, 6, 7, 8 i 1). Linija razgraničenja preuzeta je iz geodetskog elaborata evidentiranja izvedenog stanja ceste oznake RN 10/2019 k.o. Resnik.

Izvršće o utvrđivanju međa i drugih granica te o novom razgraničenju je predloženo i protumačeno investitoru i nositelju prava na predmetnoj **k.č.br. 2709/1 k.o. Resnik**, na kojeg nema primjedbi, a što potvrđuje svojim vlastoručnim potpisom u nastavku izvješća.

Poziv na obilježavanje granica zemljišta dostavljen je svim nositeljima prava na katastarskim česticama s kojima graniči predmetna katastarska čestica. U postupku obilježavanja granica zemljišta izrađen je zapisnik o utvrđenju međa i drugih granica te o novom razgraničenju u kojem su osobe koje su pokazale lomne točke granica zemljišta, a koje su obilježene i prikazane na skici izmjere, potpisom iskazale suglasnost s obilježenim granicama zemljišta.

O izrađenom geodetskom elaboratu obaviješteni su i pozvani na predložavanje i ostali nositelji prava susjednim katastarskim česticama što je vidljivo i iz potpisa u nastavku izvješća te priloženih poštanskih povratnica. Predlaže se provedba promjena prema priloženim prijavnim listovima za katastar i za zemljišnu knjigu.

Potpis investitora i nositelja prava na predmetnoj katastarskoj čestici:

JEZIDŽIĆ ANTE

TRNAVA IV. 98
10000 ZAGREB,
OIB: 31847395839

(KT) k.o. Resnik k.č.br. 2709/1

JEZIDŽIĆ INGA

TRNAVA IV. 98
10000 ZAGREB,
OIB: 31847395839

(KT) k.o. Resnik k.č.br. 2709/1

Popis nositelja prava na susjednim katastarskim česticama koje graniče sa predmetnom k.č.br. 2709/1 k.o. Resnik:

PAVIĆ DUNJA

BARTOLIĆI 7
10000 ZAGREB
OIB: 37795946666

Nije potrebno obavještavati
Linija razgraničenja preuzeta iz geodetskog elaborata
RN 257/2017, k.o. Resnik

(KT) k.o. Resnik k.č.br. 2710
(ZK) k.o. Resnik k.č.br. 1682/5

ORSAG TOMISLAV

BARTOLIĆI 7
10000 ZAGREB
OIB: 85516361911

Nije potrebno obavještavati
Linija razgraničenja preuzeta iz geodetskog elaborata
RN 257/2017, k.o. Resnik

(KT) k.o. Resnik k.č.br. 2710
(ZK) k.o. Resnik k.č.br. 1682/5

VUGRIN STJEPAN

TRNAVA I. 63
10000 ZAGREB
OIB: 00230559306

Nije potrebno obavještavati
Linija razgraničenja preuzeta iz geodetskog elaborata
RN 84/2025, k.o. Resnik

(KT) k.o. Resnik k.č.br. 2713

ŠAMEC-ĐURIN IVANA

DANKOVEČKA ULICA 5
10000 ZAGREB
OIB: 61006548597

Nije potrebno obavještavati
Linija razgraničenja preuzeta iz geodetskog elaborata
RN 84/2025, k.o. Resnik

(ZK) k.o. Resnik k.č.br. 1681/1

GRAD ZAGREB

TRG STJEPANA RADIĆA 1
10000 ZAGREB
OIB: 61817894937

Nije potrebno obavještavati
Linija razgraničenja preuzeta iz geodetskog elaborata
RN 10/2019, k.o. Resnik

(KT) k.o. Resnik k.č.br. 4962/5
(ZK) k.o. Resnik k.č.br. 1676/6

Izvjешće sastavio:

Duje Validžić, mag. ing. geod. et geoinf.

Odgovorna osoba za obavljanje stručnih geodetskih poslova:

Duje Validžić, mag. ing. geod. et geoinf.

**REPUBLIKA HRVATSKA
GRAD ZAGREB
GRADSKI URED ZA KATASTAR I GEODETSKE POSLOVE**

IZVJEŠĆE O ZGRADAMA I DRUGIM GRAĐEVINAMA

Sastavljeno dana: 02. svibnja 2025. godine

Investitor:

JEZIDŽIĆ ANTE, TRNAVA IV. 98, HR-10000 ZAGREB, OIB: 31847395839

Terenskim uviđajem utvrđeno je da se u k.o. Resnik (MBR: 335541) nalaze zgrade:

1. Na **k.č.br. 2709/1** zgrada redni broj 5010, **kuća**, Zagreb, Trnava IV. 98, površine 167 m², za koju je priložen akt:

Nije priložena uporabna dozvola, prijavljuje se sukladno članku 148.a Zakona o gradnji (NN 153/13,20/17,39/19,125/19)

2. Na **k.č.br. 2709/1** zgrada redni broj -1, **garaža**, 40 m², za koju je priložen akt:

RJEŠENJE O IZVEDENOM STANJU

KLASA: UP/I 350-05/2013-007/26

URBROJ: 251-13-21/405-2014-8

TIJELO: REPUBLIKA HRVATSKA, GRAD ZAGREB, GRADSKI URED ZA PROSTORNO UREĐENJE, IZGRADNJU GRADA, GRADITELJSTVO, KOMUNALNE POSLOVE I PROMET, Odjel za prostorno uređenje, Treći područni odsjek za prostorno uređenje

DATUM IZDAVANJA AKTA: 15.03.2014. godine

DATUM PRAVOMOĆNOSTI RJEŠENJA: 18.04.2014. godine

3. Na **k.č.br. 2709/1** zgrada redni broj -2, **nadstrešnica**, 22 m², za koju je priložen akt:

Nije priložena uporabna dozvola, prijavljuje se sukladno članku 148.a Zakona o gradnji (NN 153/13,20/17,39/19,125/19)

Površine zgrada koje su predmet evidentiranja unutar ovog geodetskog elaborata izračunate su iz koordinata detaljnih točaka nakon izvršenog mjerenja na terenu i obrade podataka u uredu. Predlaže se provođenje promjena koje su opisane u prijavnim listovima i prikazane na kopiji katastarskog plana.

Potpis investitora i nositelja prava na predmetnoj katastarskoj čestici na kojoj se predlaže evidentiranje podataka o zgradama i drugim građevinama:

JEZIDŽIĆ ANTE

TRNAVA IV. 98

10000 ZAGREB,

OIB: 31847395839

(KT) k.o. Resnik k.č.br. 2709/1

JEZIDŽIĆ INGA

TRNAVA IV. 98

10000 ZAGREB,

OIB: 31847395839

(KT) k.o. Resnik k.č.br. 2709/1

Izvješće sastavio:

Duje Validžić, mag. ing. geod. et geoinf.

Odgovorna osoba za obavljanje stručnih geodetskih poslova:

Duje Validžić, mag. ing. geod. et geoinf.

**REPUBLIKA HRVATSKA
GRAD ZAGREB
GRADSKI URED ZA KATASTAR I GEODETSKE POSLOVE**

TEHNIČKO IZVJEŠĆE

Na zahtjev investitora: JEZIDŽIĆ ANTE (JEZIDŽIĆ ANTE) izrađen je geodetski elaborat za potrebe provođenja promjena u katastru zemljišta, a izrađen u svrhu evidentiranja, brisanja ili promjene podataka o zgradama ili drugim građevinama te u svrhu evidentiranja stvarnog položaja pojedinačnih već evidentiranih katastarskih čestica na k.č.br. 2709/1 k.o. Resnik (MBR: 335541).

Akt koji je osnova za iradu elaborata je:

1. **Rješenje o izvedenom stanju**, izdano u Zagrebu dana 15.03.2014. godine od strane REPUBLIKA HRVATSKA, GRAD ZAGREB, GRADSKI URED ZA PROSTORNO UREĐENJE, IZGRADNJU GRADA, GRADITELJSTVO, KOMUNALNE POSLOVE I PROMET, Odjel za prostorno uređenje, Treći područni odsjek za prostorno uređenje, pod KLASA: UP/I 350-05/2013-007/26, URBROJ: 251-13-21/405-2014-8. Predmetno rješenje postalo je pravomoćno dana 18.04.2014. godine.

Ovim geodetskim elaboratom evidentirane su i međe između predmetne k.č.br. 2709/1 k.o. Resnik i njezinih susjednih katastarskih čestica, a o čemu su nositelji prava na susjednim katastarskim česticama obaviješteni putem preporučene pošte. Kao dokaz poslanih obavijesti u elaboratu su priložene predmetne obavijesti te skenirane poštanske povratnice. Kopija katastarskog plana koja odgovara snimljenoj situaciji u granicama točnosti katastarskog plana preključena je na topografski prikaz.

Sukladno *Uputi vezano uz postupak izrade parcelacijskih i drugih geodetskih elaborata kao tehničke osnove za održavanje katastarskog operata (digitalnog katastarskog plana)*, KLASA: 931-01/13-01/29, URBROJ: 541-03/1-13-1, od 10. lipnja 2013. godine, u elaboratu (na skici mjerenja i popisu koordinata) su iskazani mjereni podaci o stvarnom stanju novonastale katastarske čestice.

S obzirom da su međe katastarskih čestica koje su predmet izrade elaborata nesporne te da je katastarski plan na području katastarskih čestica koje su predmet elaborata nastao vektORIZACIJOM plana grafičke izmjere prije 2000. godine za izradu elaborata korištena je metoda preklopa prema točki 2.0 *Uputa vezano uz postupak izrade parcelacijskih i drugih geodetskih elaborata kao tehničke osnove za održavanje katastarskog operata (digitalnog katastarskog plana)*, KLASA: 931-01/13-01/29, URBROJ:

541-03/1-13-1 od 10. lipnja 2013. godine, kartiranjem novoodređenih točaka međa i drugih granica i prilagodbom prikaza okolnih katastarskih čestica, pri čemu je primijenjen površinski kriterij iz članka 93. Zakona o državnoj izmjeri i katastru nekretnina (NN 112/18, 39/22, 152/24).

Površine katastarskih čestica unutar linije područja mjerenih podataka u novom stanju izračunate su iz izvornih podataka (koordinata lomnih točaka međa) dobivenih na temelju terenskih mjerenja (čl. 35. Pravilnika o katastru zemljišta, NN 84/2007 i 148/2009). Razlike u površini katastarskih čestica koje se cijele nalaze unutar područja mjerenih podataka unutar su razlike dozvoljene u čl. 93. Zakona o državnoj izmjeri i katastru nekretnina (NN 112/18, 39/22, 152/24) i te se promjene ne smatraju promjenom sastava zemljišnoknjižnog tijela.

Površine katastarskih čestica koje se postupno prilagođavaju katastru nekretnina u novom stanju izračunate su iz izvornih podataka (koordinata lomnih točaka međa) dobivenih na temelju terenskih mjerenja (čl. 35. Pravilnika o katastru zemljišta, NN 84/2007) kada je u iskazu površina uz katastarsku česticu naveden način računanja M.KOORD., a izvorno mjerilo ima vrijednost "1". Navedeno se odnosi na **k.č.br. 2709/1 k.o. Resnik**.

Za potrebe izrade ovog geodetskog elaborata izvršena je terenska izmjera detalja terena. Za geodetsku izmjeru korištena je totalna mjerna stanica Trimble C5 sa ugrađenim registratorom, GNSS uređaj STONEX 900+ sa pripadajućom opremom i ostala standardna geodetska oprema. Izmjera je obavljena u apsolutnom koordinatnom sustavu HTRS96/TM. Stabilizirane su 2 pomoćne mjerne točke P1 i P2 čije su koordinate određene GNSS-RTK metodom, koristeći uslugu visokopreciznog pozicioniranja CROPOS sustava Državne geodetske uprave. Snimanje detaljnih točaka obavljeno je kombinacijom polarne metode (za zgrade) i GNSS metode pozicioniranja (za ostale detaljne točke).

Geodetska i programska oprema korištena za mjerenje, obradu podataka i izradu geodetskog elaborata:

1. STONEX S900+ uređaj s ovlaštenim pristupom na CROPOS
2. Totalna stanica Trimble C5
3. Za vršenje odmjeranja frontova te kontrolnih odmjeranja korištena vrpca od 50 m.
4. Licencirani CAD program: ZWCAD 2025.
5. Licencirana aplikacija GeoPlus 25.220.0613.4.
6. Printer RICOH MP 2004 za ispis sastavnih dijelova elaborata.

Zagreb, 02. svibnja 2025. godine

Izvješće sastavio:

Duje Validžić, *mag. ing. geod. et geoinf.*

Odgovorna osoba za obavljanje stručnih geodetskih poslova:

Duje Validžić, *mag. ing. geod. et geoinf.*




REPUBLIKA HRVATSKA
GRAD ZAGREB
**GRADSKI URED ZA PROSTORNO UREĐENJE,
IZGRADNJU GRADA, GRADITELJSTVO,
KOMUNALNE POSLOVE I PROMET**

Odjel za prostorno uređenje
Treći područni odsjek za prostorno uređenje
Ulica Dubrava 49, Zagreb

OVO JE RJEŠENJE
postalo izvedivo i pravomoćno

danom 18.04.2014.

Zagreb, 25.04.2014. god.



Klasa: UP/I 350-05/2013-007/26
Urbroj: 251-13-21/405-2014-8
Zagreb, 15.03.2014

Gradski ured za prostorno uređenje, izgradnju grada, graditeljstvo, komunalne poslove i promet, Odjel za prostorno uređenje, Treći područni odsjek za prostorno uređenje, na temelju čl. 8. st. 2. Zakona o postupanju s nezakonito izgrađenim zgradama (Narodne novine br. 86/12) po zahtjevu Ante Jezidžić iz -Zagreba, IV Trnava 98 za izdavanje rješenja o izvedenom stanju, donosi

RJEŠENJE O IZVEDENOM STANJU

I. Ozakonjuje se zgrada izgrađena na k.č.br. 2701/1 -k.o. Resnik , u Zagrebu, IV Trnava 98 , sljedećih prostornih pokazatelja:

POMOĆNA ZGRADA:

-namjena zgrade: garaža
-stupanj dovršenosti zgrade: završna zgrada
-podaci o zgradi s obzirom na smještaj na katastarskoj čestici poluugrađena, po zahtjevnosti pomoćna, po vanjskoj veličini (visina 4,20m , dužina 10,24m i širina 3,93m), broj i vrstu etaža: jedna etaža " P " i oblik krova jednostrešno krovšte .

a u svemu kao u kopiji katastarskog plana, br: Klasa: 935-06/2012-01/11214 od 21. Prosinca 2012. izdanu od Gradskog Ureda za katastar Zagreb,

II. Ovo rješenje nema pravnih učinaka na vlasništvo i druga stvarna prava na zgradi za koju se donosi i zemljište na kojem je zgrada izgrađena.

III. Zgrada za koju se donosi ovo rješenje može se sukladno posebnim propisima rabiti, rekonstruirati, priključiti na komunalne vodne građevine, elektroenergetsku mrežu i drugu infrastrukturu, za obavljanje djelatnosti u istoj može izdati rješenje prema posebnom zakonu,

te se prema posebnom zakonu može izdati potvrda da njezin posebni dio predstavlja samostalnu uporabnu cjelinu.

O b r a z l o ž e n j e

Ante Jezidžić iz Zagreba IV. Trnava 98, podnio je dana 04.01.2013. 2013. zahtjev za izdavanje rješenja o izvedenom stanju za pomoćna građevina namjene – garaža izgrađene na k.č.br. 2709/1 k.o. Resnik , u Zagrebu IV. Trnava 98.

Zahtjev je osnovan.

Povodom podnesenog zahtjeva proveden je postupak u kojem je utvrđeno sljedeće:

Predlagatelj je uz predmetni zahtjev, odnosno u tijeku ovog upravnog postupka, priložio isprave i dokumentaciju propisanu odredbom čl. 14. Zakona o postupanju s nezakonito izgrađenim zgradama:

-
- Kopija katastarskog plana br.Klasa: 935-06/-2012-01/11214 od 21. Prosinac 2012.
- Građevinska dozvola br: UP/I-361-03/01 - 01/286 od 28.23.2001 . kojom se odobrila izgradnja obiteljske kuće

Prema dostavljenoj dokumentaciji predmetna zgrada predstavlja u smislu čl. 2. st. 1. / 2. Zakona o postupanju s nezakonito izgrađenim zgradama, nezakonito izgrađenu zgradu, jer je izgrađena bez akta kojim se odobrava građenje , do okončanja aerofotogrametrijskog snimanja započeto 21.lipnja 2011.

Također je utvrđeno da se zgrada ne nalazi na površinama, koridorima ili područjima na kojima je odredbom čl. 6. Zakona o postupanju s nezakonito izgrađenim zgradama isključena mogućnost ozakonjenja.

Uvidom u digitalnu ortofoto kartu Državne geodetske uprave utvrđeno je da je predmetna zgrada evidentirana na temelju aerofotogrametrijskog snimanja započeto 21. lipnja 2011., te je suglasno odredbi čl. 16. Zakona o postupanju s nezakonito izgrađenim zgradama, napravljen njegov ispis koji zajedno sa službenom bilješkom prileži spisu predmeta.

Nadalje, utvrđeno je da je predmetna zgrada izgrađena u skladu s Odlukom o generalnom urbanističkom planu Grada Zagreba (Sl. glasnik Grada Zagreba broj. 16/200/, 8/2009 i 7/2013), kao prostornim planom koji važi na dan stupanja na snagu Zakona o postupanju s nezakonito izgrađenim zgradama i na dan donošenja ovog rješenja. Predmetna kat. čestica se prema citiranom planu nalazi u „M1“ – mješovita pretežito stambena namjena , Urbano pravilo 2.7. Uvidom u dostavljenu dokumentaciju i očevidom s lica mjesta (zapisnik od- 27.12.2013.) da je na predmetnoj građevinskoj parceli izgrađena obiteljska kuća, i pomoćna građevina- garaža

Temeljem odredbe čl. 25. Zakona o postupanju s nezakonito izgrađenim zgradama, plaćena je naknada za zadržavanje nezakonite zgrade u prostoru prema rješenju Klasa: UP/I -363-0213-19/1959 Ur.Br. 251-13-31/100-13-3-J.K. od 21. prosinca 2013.

Nadalje, temeljem odredbe čl. 17. Zakona o postupanju s nezakonito izgrađenim zgradama, kao dokaz pružene mogućnosti uvida strankama u predmetni spis radi izjašnjavanja, pozvani su pozivom ovog Ureda, podnositelj zahtjeva, vlasnik i nositelj drugih stvarnih prava na čestici zemljišta na kojoj je izgrađena predmetna pomoćna građevina, vlasnik i nositelj drugih stvarnih prava koje graniče s česticom zemljišta na kojoj se nalazi nezakonito izgrađena pomoćna građevina, te Grad Zagreb kao jedinica lokalne samouprave na čijem području se nalazi nezakonito izgrađena pomoćna građevina, na oglasnoj ploči ovog Ureda od 03.04.2013 do 11.04.2013.uz napomenu da se rješenje može izdati i ako se pozvane stranke ne odazovu pozivu.

Pozvane stranke se nisu odazvale pozivu.

Slijedom naprijed provedenog postupka i utvrđenja da su ispunjeni osnovni uvjeti za ozakonjenje zgrade propisani čl. 5. Zakona o postupanju s nezakonito izgrađenim zgradama, da su zahtjevu priloženi svi propisani dokumenti, te da je plaćena naknada za zadržavanje nezakonito izgrađene zgrade u prostoru, a sve kako je to propisano odredbom čl. 18. istog Zakona, donesena je odluka kao u toč. I izreke.

Utvrđenje iz toč. II. izreke temelji se na odredbi čl. 32. Zakona o postupanju s nezakonito izgrađenim zgradama.

Utvrđenja iz toč. III. izreke temelji se na odredbi čl. 33. st. 2. . Zakona o postupanju s nezakonito izgrađenim zgradama.

Uputa o pravnom lijeku:

Protiv ovog rješenja može se izjaviti žalba Ministarstvu graditeljstva i prostornoga uređenja roku od 15 dana od dana njegova primitka. Žalba se predaje u pisanom obliku ili usmeno na zapisnik ovom nadležnom upravnom tijelu, uz upravnu pristojbu od 50 kn po T.br. 3. Tarife Zakona o upravnim pristojbama (Narodne novine br. 8/96, 77/96, 95/97, 131/97, 68/98, 66/99, 145/99, 116/03, 17/04, 141/04, 110/04, 141/04, 150/05, 153/05, 129/06, 117/07, 25/08, 60/08, 20/10, 69/10 i 126/11).

Pristojba na ovo rješenje prema T.br. 1. i 2. u iznosu od 70,00 kn plaćena je upravnim biljezima nalijepljenim i poništenim na podnesku.

Upravni savjetnik

Ljubodanka Perišić, dipl. pravnik

Dostaviti:

- 1 Ante Jezidžić, Zagreb, IV.Trnava 98.
2. Oglasna ploča 8 dana
- 3.Dokumentacija prostora –ovdje
4. Arhiv .

Na znanje po izvršnosti rješenja :

- 5.Građevinska inspekcija



REPUBLIKA HRVATSKA
GRAD ZAGREB

GRADSKI URED ZA KATASTAR I
GEODETSKE POSLOVE
Odjel za katastar zemljišta i nekretnina
Odsjek I (Zagreb)

KLASA: 935-06/2012-001/11214

URBROJ: 251-15-2/1-2012-2

Zagreb, 21. prosinac 2012.

REPUBLIKA HRVATSKA
GRAD ZAGREB
GRADSKI URED ZA PROSTORNO UREĐENJE, IZGRADNJU
GRADA, GRADITELJSTVO, KOMUNALNE POSLOVE I PROMET

Odjel za prostorno uređenje

OVA KOPIJA KATASTARSKOG PLANA JE
SASTAVNI DIO RJEŠENJA O IZVEDENOM STANJU

Klasa: UP/I-350-05/13-07/ 26

Urbroj: 251-13-21/ 405-14-8 od 15.3.2013.

UPRAVNI SAVJETNIK
Ljubodanka Perišić, dipl.pravnik

K.o. Resnik

Mjerilo 1:1000

Broj kat. plana: 20, 21

IZVOD IZ KATASTARSKOG PLANA

za katastarsku česticu broj 2709/1



Naplaćena je upravna pristojba po tarifnom broju 1.55. Zakona o upravnim pristojbama ("Narodne novine" br. 8/96, 131/97 i 68/98) u iznosu od 40 kuna u državnim biljezima.

Obradio/la: Vlasta Debančić
Stručni referent - geodet

godina 2013
d: 10. 23
j: 3. 93
u: 4. 20

Voditelj Odsjeka
Drago Jurić, dipl. ing. geod.