



REPUBLIKA HRVATSKA
GRAD ZAGREB
GRADSKI URED ZA KATASTAR I
GEODETSKE POSLOVE

KLASA: 930-04/25-05/439

URBROJ: 251-12-02-2-25-2

ZAGREB, 13.05.2025.

Gradski ured za katastar i geodetske poslove, OIB: 61817894937, povodom zahtjeva LADIŠ ZDRAVKO, OIB: 55584129975, ULICA DOMINIKA MANDIĆA 71, 10000 ZAGREB, HRVATSKA zastupan(a) po punomoćniku ODVJETNIK GORAN SREBAČIĆ, NEHAJSKA ULICA 6, 10000 ZAGREB, HRVATSKA na temelju čl. 168. st. 1. Zakona o državnoj izmjeri i katastru nekretnina (« Narodne novine», br. 112/18, 39/22 i 152/24) izdaje sljedeće:

POVIJEST PROMJENA NA KATASTARSKIM ČESTICAMA

Kat. općina	Broj kat. čestice	Temelj upisa promjene	Površina m ²	Prilog
Gornji Stenjevec	2549	katastarska izmjera od 1967. godine	648	-
Gornji Stenjevec	2549	Rješenje Broj: UP/I-191/74	648	-
Gornji Stenjevec	2549	Rješenje Broj: UP/I-5162/76	648	preslika rješenja
Gornji Stenjevec	2549	Rješenje Klasa UP/I-932-07/1990-01/2287	648	preslika rješenja
Gornji Stenjevec	2549	Rješenje Klasa UP/I-932-07/1996-01/171	648	preslika rješenja
Gornji Stenjevec	2549	Rješenje Klasa UP/I-932-07/1996-02/82	648	preslika rješenja
Gornji Stenjevec	2549	Rješenje Klasa UP/I-932-07/1999-01/501	672	preslika rješenja
Gornji Stenjevec	2549	Rješenje Klasa UP/I-932-07/2010-04/97	672	preslika rješenja
Gornji Stenjevec	2549	Rješenje Klasa UP/I-932-07/2023-02/842	699	preslika rješenja

Sukladno Zakonu o upravnim pristojbama (»Narodne novine«, br. 115/16 i 114/22) te Uredbi o tarifi upravnih pristojbi (»Narodne novine«, br. 156/22), upravna pristojba po Tar. br. 1. i Tar. br. 4. ne naplaćuje se.

Izradio/la:

Ana Savarić

Stručna referentica za geodetske poslove

Službena osoba:

Andrija Lerotić, dipl.ing.geod.

Voditelj Odsjeka II



Naziv izdavatelja dokumenta

Zajednički
informacijski sustav

Naziv izdavatelja certifikata

Fina RDC 2020, Financijska agencija, HR

Vrijeme izdavanja dokumenta

13.05.2025 09:48

Serijski broj certifikata

176593854642094443316421935641865348428

Algoritam potpisa

RSA

Kontrolni broj

Z173234156df6c12a

Skeniranjem QR koda navedenog na ovom elektroničkom zapisu možete provjeriti točnost podataka. Isto možete učiniti i na internet adresi <https://oss.uredjenazemlja.hr/public/preuzmiDokument> unosom kontrolnog broja. U oba slučaja sustav će prikazati izvornik ovog dokumenta. U slučaju da je ovaj dokument identičan prikazanom izvorniku u digitalnom obliku, Državna geodetska uprava potvrđuje točnost dokumenta i stanje podataka u trenutku izrade isprave.

Napomene

-



REPUBLIKA HRVATSKA
GRAD ZAGREB
GRADSKI URED ZA KATASTAR I
GEODETSKE POSLOVE

KLASA: 930-04/25-05/439

URBROJ: 251-12-02-2-25-3

ZAGREB, 13.05.2025.

Gradski ured za katastar i geodetske poslove, OIB: 61817894937, povodom zahtjeva LADIŠ ZDRAVKO, OIB: 55584129975, ULICA DOMINIKA MANDIĆA 71, 10000 ZAGREB, HRVATSKA zastupan(a) po punomoćniku ODVJETNIK GORAN SREBAČIĆ, NEHAJSKA ULICA 6, 10000 ZAGREB, HRVATSKA na temelju čl. 168. st. 1. Zakona o državnoj izmjeri i katastru nekretnina (« Narodne novine», br. 112/18, 39/22 i 152/24) izdaje sljedeće:

POVIJEST PROMJENA NA KATASTARSKIM ČESTICAMA

Kat. općina	Broj kat. čestice	Temelj upisa promjene	Površina m ²	Prilog
Gornji Stenjevec	2550	katastarska izmjera od 1967. godine	835	-
Gornji Stenjevec	2550	Rješenje Broj: UP/I-5162/76	835	preslika rješenja
Gornji Stenjevec	2550	Rješenje Klasa UP/I-932-07/1990-01/2287	835	preslika rješenja
Gornji Stenjevec	2550	Rješenje Klasa UP/I-932-07/1996-01/171	835	preslika rješenja
Gornji Stenjevec	2550	Rješenje Klasa UP/I-932-07/1996-02/82	835	preslika rješenja
Gornji Stenjevec	2550	Rješenje Klasa UP/I-932-07/1999-01/501	1368	preslika rješenja
Gornji Stenjevec	2550	Rješenje Klasa UP/I-932-07/2010-04/97	1368	preslika rješenja
Gornji Stenjevec	2550	Rješenje Klasa UP/I-932-07/2023-02/842	1358	preslika rješenja

Sukladno Zakonu o upravnim pristojbama («Narodne novine», br. 115/16 i 114/22) te Uredbi o tarifi upravnih pristojbi («Narodne novine», br. 156/22), upravna pristojba po Tar. br. 1. i Tar. br. 4. ne naplaćuje se.

Izradio/la:
Ana Savarić
Stručna referentica za geodetske poslove

Službena osoba:
Andrija Lerotić, dipl.ing.geod.
Voditelj Odsjeka II



Naziv izdavatelja dokumenta

Zajednički
informacijski sustav

Naziv izdavatelja certifikata

Fina RDC 2020, Financijska agencija, HR

Vrijeme izdavanja dokumenta

13.05.2025 09:48

Serijski broj certifikata

176593854642094443316421935641865348428

Algoritam potpisa

RSA

Kontrolni broj

Z173234177b161cbe

Skeniranjem QR koda navedenog na ovom elektroničkom zapisu možete provjeriti točnost podataka. Isto možete učiniti i na internet adresi <https://oss.uredjenazemlja.hr/public/preuzmiDokument> unosom kontrolnog broja. U oba slučaja sustav će prikazati izvornik ovog dokumenta. U slučaju da je ovaj dokument identičan prikazanom izvorniku u digitalnom obliku, Državna geodetska uprava potvrđuje točnost dokumenta i stanje podataka u trenutku izrade isprave.

Napomene

-



REPUBLIKA HRVATSKA
GRAD ZAGREB
GRADSKI URED ZA KATASTAR I
GEODETSKE POSLOVE

KLASA: 930-04/25-05/439

URBROJ: 251-12-02-2-25-4

ZAGREB, 13.05.2025.

PREDMET: Potvrda o izdanoj ispravi/uvjerenju i obavijest o naplaćenju pristojbi i troškovima

Gradski ured za katastar i geodetske poslove, OIB: 61817894937, povodom zahtjeva:

- LADIŠ ZDRAVKO, OIB: 55584129975, ULICA DOMINIKA MANDIĆA 71, 10000 ZAGREB, HRVATSKA zastupan(a) po punomoćniku ODVJETNIK GORAN SREBAČIĆ, NEHAJSKA ULICA 6, 10000 ZAGREB, HRVATSKA

na temelju čl. 162. Zakona o državnoj izmjeri i katastru nekretnina (»Narodne novine«, br. 112/18, 39/22 i 152/24) , izdaju se sljedeće javne isprave:

- Povijest promjena na katastarskim česticama: k.č.br. 2549 K.o. GORNJI STENJEVEC , k.č.br. 2550 K.o. GORNJI STENJEVEC

Navedene javne isprave se izdaju u svrhu **postupaka pred sudom** te se u druge svrhe ne smije uporabiti. Korisnik se potpisom obvezuje da će izdane podatke odnosno javne isprave upotrebljavati isključivo za odobrenu svrhu i na odobreni način, sukladno Pravilnik o određivanju visine stvarnih troškova izdavanja i uvjeta korištenja podataka (»Narodne novine«, br. 56/23) i čl. 183. Zakona o državnoj izmjeri i katastru nekretnina (»Narodne novine«, br. 112/18, 39/22 i 152/24) .

Sukladno Zakonu o upravnim pristojbama (»Narodne novine«, br. 115/16 i 114/22) te Uredbi o tarifi upravnih pristojbi (»Narodne novine«, br. 156/22), upravna pristojba po Tar. br. 1. i i Tar. br. 4. ne naplaćuje se.

Stvarni troškovi prema Pravilniku o određivanju visine stvarnih troškova izdavanja i uvjeta korištenja podataka (»Narodne novine«, br. 56/23) naplaćeni su u punom iznosu od 20,00 eura.

Službena osoba:

Ana Savarić

Stručna referentica za geodetske poslove

Dostaviti:

1. LADIŠ ZDRAVKO, ULICA DOMINIKA MANDIĆA 71, 10000 ZAGREB, HRVATSKA zastupan
(a) po punomoćniku ODVJETNIK GORAN SREBAČIĆ, NEHAJSKA ULICA 6, 10000 ZAGREB,
HRVATSKA
2. PISMOHRANA

**Naziv izdavatelja dokumenta**Zajednički
informacijski sustav**Naziv izdavatelja
certifikata**

Fina RDC 2020, Financijska agencija, HR

Vrijeme izdavanja dokumenta

13.05.2025 09:57

**Serijski broj
certifikata**

275689854066031271130929100832683202565

Algoritam potpisa

RSA

Kontrolni broj

Z173234193248b7dc

Skeniranjem QR koda navedenog na ovom elektroničkom zapisu možete provjeriti točnost podataka. Isto možete učiniti i na internet adresi <https://oss.uredjenazemlja.hr/public/preuzmiDokument> unosom kontrolnog broja. U oba slučaja sustav će prikazati izvornik ovog dokumenta. U slučaju da je ovaj dokument identičan prikazanom izvorniku u digitalnom obliku, Državna geodetska uprava potvrđuje točnost dokumenta i stanje podataka u trenutku izrade isprave.

Napomene

-

SOCIJALISTIČKA REPUBLIKA HRVATSKA
ZAVOD ZA KATASTAR I GEODETSKE POSLOVE
GRADA ZAGREBA

Odjel za katastar *Zagreb*

Broj: UP-I^o - *5162/12* - 197*6*
22. 12 - 197*6*

Zavod za katastar i geodetske poslove grada Zagreba povodom *rješenja Otkinac*
Sud u Zagrebu br. IV-6-25776-3 o promjeni na zemljištu - na osnovi članova 68.
i 86, stav 2, Zakona o geodetskoj izmjeri i katastru zemljišta („Narodne Novine SRH” broj 16/1974, te
člana 202. Zakona o općem upravnom postupku - donosi

Rješenje

1) U katastarskom operatu kat. općine *Gornji Stenjevec*
mijenjaju se podaci o zemljištu, i to:

a) Dosadašnje stanje:

Broj p.l.	POSJEDNIK (KORISNIK)	Čestica	Kultura	Klasa	Površina m ²
1031	<i>Ladiš Ivan Ljo</i>	2550	<i>oronica</i>	6	835
	<i>Lončariću put br. 33</i>	2507	<i>voćnjak</i>	3	700
			<i>livada</i>	6	730
		2511	<i>oronica</i>	6	469
		2512	<i>vinograd</i>	3	472
		2551	<i>vinograd</i>	3	936
		2552	<i>voćnjak</i>	5	8086
		2549	<i>zgr. i zgr.</i>	-	102
			<i>dvor</i>	-	546

b) Novo stanje:

1031	<i>Ladiš Agata - Ana</i>	2550	<i>oronica</i>	6	835
	<i>Izob Lončariću put 33</i>	2507	<i>voćnjak</i>	3	700
			<i>livada</i>	6	730
		2511	<i>oronica</i>	6	469
		2512	<i>vinograd</i>	3	472
		2551	<i>vinograd</i>	3	936
		2552	<i>voćnjak</i>	5	8086
		2549	<i>zgr. i zgr.</i>	-	102
			<i>- i -</i>	-	546

Obrazloženje

Obnova snaga u Zagrebu rješenjem br. XI-O-257/76-3 od 30. 3. 1976

prijavio je*27. 9*.....197*6*..... godine promjenu na svom zemljištu u skladu s odredbom stava 1, čl. 66, Zakona o geodetskoj izmjeri i katastru zemljišta (Narodne Novine SRH br. 16/1974).

Provedenim ispitnim postupkom utvrđena je promjena na zemljištu, kako je navedeno u točki 1. dispozitiva ovog rješenja.

UPUTA O PRAVNOM SREDSTVU

Protiv ovog rješenja može se izjaviti žalba Komisiji za rješavanje žalbi u upravnom postupku Gradske zajednice općina Zagreb, Ulica proletherskih brigada 45, u Zagrebu kao drugostepenom organu. Žalba se predaje u roku od 15 dana od dana primitka rješenja ovom Zavodu ili neposredno drugostepenom organu. Žalba se ima taksirati sa 10.- din administrativne takse po tar. broju 2. Tarife Zakona o administrativnim taksama (Narodne Novine SRH broj 11/1973).

Ovo rješenje oslobođeno je od naplate takse prema članu 20. točka 1. Zakona o administrativnim taksama (Narodne Novine SRH broj 11/1973).

PO OVLAŠTENJU DIREKTORA:

Načelnik Odjela za katastar

Dostaviti:

- 1. Ljilj. Igute - Anja, Zagreb, Končaricev put 33*
- 2. Arhiva ovdje.*

OVO JE RJEŠENJE POSTALO PRAVOMOSNO

~~dana~~*18. 2*.....19*77*.....

P.O. DIREKTORA

Popis promjena, red.br.*301*.....197*6*.....

Referent*[signature]*.....

Primljeno	<i>30. 12. 76</i>	
Ispravljeno	<i>25. 1. 77</i>	
Uspoređ.	<i>11</i>	
Otpremljeno	<i>31. 1. 77</i>	<i>PW</i>

REPUBLIKA HRVATSKA
 GRAD ZAGREB
 ZAVOD ZA KATASTAR I GEODETSKE POSLOVE
 GRADA ZAGREBA
 Sektor za katastar i geodetsko-tehničku dokumentaciju
 Odjel za katastar i geodetsko-tehničku dokumentaciju Susedgrad
 KLASA: UP/I- 932-07/90-01/2287
 UR.BROJ: 251-15-22-90-2
 Zagreb, ...26.11.19...90.

Zavod za Katastar i geodetske poslove grada Zagreba, povodom prijave LADIŠ AGATA
 o promjeni na zemljištu — na
 osnovi članova 68. i 86., stav 2, Zakona o geodetskoj izmjeri i katastru zemljišta („Narodne novine SRH“) broj 16/1974,
 i 10/1978) donosi

RJEŠENJE

U katastarskom operatu kat. općine GOĐEJ STENJEVEC
 mijenjaju se podaci o zemljištu, i to:

a) Dosadašnje stanje:

Broj posjedovnog lista	KORISNIK	Broj katastarske čestice	Naziv čestice	Kultura i klasa čestice		Površina m ²
1814	1/1 Ladiš Agata, Ana (1/1) Ladiš (Juraj) Ivan Zagreb, Lončarićev put 33	2549	Letinčićev put	kuća i zgr.	—	102
				dvor.	—	546
		2550	"	oran.	6	835
1819	Ladiš (Juraj) Ivan Zagreb, Lončarićev put 33	6778	Mačkovec	šuma	6	24128
		6832	"	šuma	6	719

b) Novo stanje:


1814	Ladiš (Josipa) Agata r. Novak Zagreb, Lončarićev put 71	2549	Lončarićev put	kuća i zgr.	—	102
				dvor.	—	546
		2550	"	oran.	6	835
		6778	Mačkovec	šuma	6	24128
		6832	"	šuma	6	719

O b r a z l o ž e n j e

Ladiš Agata Zagreb, Lončarićev put 71 rješenjem Opć.suda Zagreb,
XIII-Posl.br.O-257/76-3 od 30.3.76.

prijavio je la je 23.11. 19 90. godine promjenu na zemljištu u skladu s odredbom stava 1
čl. 66. Zakona o geodetskoj izmjeri i katastru zemljišta („Narodne novine SRH” br. 16/74. i 10/78.)

Provedenim ispitnim postupkom utvrđena je promjena, kako je navedeno u izreci ovog rješenja.



UPUTA O PRAVNOM SREDSTVU:

Protiv ovog rješenja može se izjaviti žalba Komisiji za rješavanje žalbi u upravnom postupku Skupštine grada Zagreba. Žalba se predaje u roku od 15 dana od dana primitka rješenja ovom Zavodu, Zagreb, Dakićev trg 1. Pismena se žalba predaje neposredno ili putem pošte, a usmena se daje u zapisnik. Žalbu treba taksirati sa 5,40 dinara administrativne takse po tar. broju 2. Odluke o administrativnim taksama Skupštine grada Zagreba, Službeni glasnik grada Zagreba br. 10/90.

Taksa za rješenje i provedbu u katastarskom operatu naplaćena je u iznosu od 6,90 dinara po tarifnom broju 3. i 26. točke...1... Odluke o administrativnim taksama Skupštine grada Zagreba. Provedba u katastarskom operatu oslobođena je naplate takse po članu Zakona o administrativnim taksama („Narodne novine SRH” broj 34/88, 57/89.)

DOSTAVITI:

1. LADIŠ AGATA
Zagreb, Lončarićev put 71
2. Arhiva, ovdje.

Po ovlaštenju direktora Zavoda:

Rukovodilac Odjela

Damir Pahić dipl. ing.

3.12.1990. *[Signature]*

OVO JE RJEŠENJE POSTALO PRAVOMOĆNO

dana 24.12. 1990.
P. O. DIREKTORA

[Signature]

Popis promjena, red. broj 125 19 90.

Referent Jerebić

REPUBLIKA HRVATSKA
 GRAD ZAGREB
 GRADSKI ZAVOD ZA KATASTAR
 I GEODETSKE POSLOVE
 ODJEL ZA KATASTAR
 ODSJEK ZA KATASTAR SUSEDGRAD

KLASA : UP/I- 932-07/96-01/171
 UR.BROJ : 251-15-22-96-2
 ZAGREB, 06.03.1996.

GRADSKI ZAVOD ZA KATASTAR I GEODETSKE POSLOVE POVODOM PRIJAVE
 POLIKOVSKY ZVONIMIRA I LADIŠ AGATE
 O PROMJENI NA ZEMLJIŠTU - NA OSNOVI ČLANKA 86., STAVKA 2., ZAKONA O GEODETSKOJ
 IZMJERI I KATASTRU ZEMLJIŠTA ("NARODNE NOVINE" BR. 16/74, 10/78,
 51/89 I 19/90) I ČLANKA 2. STAVKA 4. UREDBE O USTROJAVANJU ŽUPANIJSKIH UREDA
 ("NARODNE NOVINE" BR. 116/93) DONOSI :

R J E Š E N J E

U KATASTARSKOM OPERATU KATASTARSKE OPĆINE GORNJI STENJEVEC
 MIJENJAJU SE PODACI O ZEMLJIŠTU I TO:

A) DOSADAŠNJE STANJE :

BR.PL. POSJEDNIK / ADRESA	NOSILAC DOM.	POSJED. DIO
BR.KAT.ČEST. NAZIV ČESTICE	KULTURA	KLASA POVRŠ.M2
1814 LADIŠ (JOSIP) AGATA/R.NOVAK ZAGREB, MANDIĆA DOMINIKA 71	1/1	1/1
2549 LONČARIĆEV PUT	KUĆA I ZGRADA	102
2549 LONČARIĆEV PUT	DVORIŠTE	546
2550 LONČARIĆEV PUT	ORANICA	6 835
6778 MAČKOVEC	ŠUMA	6 24128
6832 MAČKOVEC	ŠUMA	6 719

B) NOVO STANJE :

BR.PL. POSJEDNIK / ADRESA	NOSILAC DOM.	POSJED. DIO
BR.KAT.ČEST. NAZIV ČESTICE	KULTURA	KLASA POVRŠ.M2
1814 LADIŠ (JOSIP) AGATA/R.NOVAK ZAGREB, MANDIĆA DOMINIKA 71	1/1	1/1
2549 DOMINIKA MANDIĆA	KUĆA BR.71, ZGRADA	102
2549 DOMINIKA MANDIĆA	DVORIŠTE	546
2550 DOMINIKA MANDIĆA	ORANICA	6 835
6778 MAČKOVEC	ŠUMA	6 24128
4299 POLIKOVSKY (MARIJAN) ZVONIMIR ZAGREB, DRAGANIĆKA 19	1/1	1/1
6832 MAČKOVEC	ŠUMA	6 719

O B R A Z L O Ž E N J E

POLIKOVSKY ZVONIMIR, ZAGREB, DRAGANIĆKA 19 I LADIŠ AGATA, ZAGREB, MANDIĆA DOMINIKA 71, TEMELJEM UŽIVANJA, IZJAVOM O POSJEDU U ZAPISNIK, UZ PRILOG IZVATKA IZ ZEMLJIŠNE KNJIGE K.O. GORNJI STENJEVEC, Z.K.UL.: 4253

PRIJAVILI SU 27.02.96.GODINE PROMJENU NA ZEMLJIŠTU U SKLADU S ODREDBOM ČLANKA 66. STAVKA 1. ZAKONA O GEODETSKOJ IZMJERI I KATASTRU ZEMLJIŠTA. U PROVEDENOM ISPITNOM POSTUPKU UTVRĐENA JE PROMJENA, PA JE PRIMJENOM ODREDBE ČLANKA 63. ,U VEZI S ČLANKOM 32. CITIRANOG ZAKONA, ODLUČENO KAO U IZRECI.

UPUTA O PRAVNOM LIJEKU :

PROTIV OVOG RJEŠENJA MOŽE SE IZJAVITI ŽALBA DRŽAVNOJ GEODETSKOJ UPRAVI , U ROKU OD 15 DANA PO PRIMITKU RJEŠENJA . ŽALBA SE PREDAJE NEPOSREDNO ILI PUTEM POŠTE PREPORUČENO OVOM ZAVODU , ZAGREB , ULICA GRADA VUKOVARA 58A , A MOŽE SE IZJAVITI I USMENO U ZAPISNIK ISTOG ZAVODA. ŽALBI SE PRILAŽE UPRAVNA PRISTOJBA U IZNOSU 50,00 KUNA U DRŽAVNIM BILJEZIMA PREMA TAR. BR. 3 ZAKONA O UPRAVNIM PRISTOJBAMA ("NARODNE NOVINE" BR. 8/96). UPRAVNA PRISTOJBA UPLAĆENA U IZNOSU 120,00 KUNA IZRAVNO NA PROPISANI RAČUN PREMA TAR.BR. 1. I 2. ZAKONA O UPRAVNIM PRISTOJBAMA ("NARODNE NOVINE" BR. 8/96)

PO OVLAŠTENJU DIREKTORA
ŠEF ODSJEKA
HELENA ŠTIMAC, DIPL.ING.GEOD.

H.Štimac

DOSTAVITI :

- 1) LADIŠ AGATA, ZAGREB, MANDIĆA DOMINIKA 71
- 2) POLIKOVSKY ZVONIMIR, ZAGREB, DRAGANIĆKA 19
- 3) PISMOHRANA, OVDJE

POPIS PROMJENA, RED.BR.: 55 / 1996
REFERENT : JAGODA JEREBIĆ

OPĆA ZAKLJUČAK

*OPĆENIT RJEŠENJE, A NAKON PRAVOHOĆNOSTI (S)TAS
22. Lipnja
Ljub, 10.3.96.*

[Signature]

204 1-96

H.Štimac

REPUBLIKA HRVATSKA
GRAD ZAGREB
GRADSKI ZAVOD ZA KATASTAR
I GEODETSKE POSLOVE
ODJEL ZA KATASTAR
ODSJED ZA KATASTAR SUSEDGRAD

KLASA : UP/I- 932-07/96-02/82
UR.BROJ : 251-15-22-96-2
ZAGREB, 05.04.1996.

GRADSKI ZAVOD ZA KATASTAR I GEODETSKE POSLOVE POVODOM PRIJAVE
VLASTITE
O PROMJENI NA ZEMLJIŠTU - NA OSNOVI ČLANKA 86., STAVKA 2., ZAKONA O GEODETSKOJ
IZMJERI I KATASTRU ZEMLJIŠTA ("NARODNE NOVINE" BR. 16/74, 10/78,
51/89 I 19/90) I ČLANKA 2. STAVKA 4. UREDBE O USTROJAVANJU ŽUPANIJSKIH UREDA
("NARODNE NOVINE" BR. 116/93) PO SLUŽBENOJ DUŽNOSTI DONOSI :

R J E Š E N J E

U KATASTARSKOM OPERATU KATASTARSKE OPĆINE GORNJI STENJEVEC
MIJENJAJU SE PODACI O ZEMLJIŠTU I TO:

A) DOSADAŠNJE STANJE :

BR.PL. POSJEDNIK / ADRESA	NOSILAC DOM.	POSJED. DIO
BR.KAT.ČEST. NAZIV ČESTICE	KULTURA	KLASA POVRŠ.M2
1814 LADIŠ(JOSIP) AGATA/R.NOVAK ZAGREB,MANDIĆA DOMINIKA 71	1/1	1/1
2549 DOMINIKA MANDIĆA	KUĆA BR.71,ZGRADA	102
2549 DOMINIKA MANDIĆA	DVORIŠTE	546
2550 DOMINIKA MANDIĆA	ORANICA	6 835

B) NOVO STANJE :

BR.PL. POSJEDNIK / ADRESA	NOSILAC DOM.	POSJED. DIO
BR.KAT.ČEST. NAZIV ČESTICE	KULTURA	KLASA POVRŠ.M2
1814 LADIŠ(JOSIP) AGATA/R.NOVAK ZAGREB,MANDIĆA DOMINIKA 71	1/1	1/1
2549 DOMINIKA MANDIĆA	KUĆA BR.71,ZGRADA	102
2549 DOMINIKA MANDIĆA	DVORIŠTE	500
2549 DOMINIKA MANDIĆA	ORANICA	6 46
2550 DOMINIKA MANDIĆA	ORANICA	6 835

O B R A Z L O Ž E N J E

U POSTUPKU ODRŽAVANJA KATASTARSKOG OPERATA, USTANOVLJENO JE DA PODACI

ZA K.Č. 2549 K.O. GORNJI STENJEVEC NISU NAVEDENI U SKLADU S ČLANKOM 2. PRAVILNIKA O IZRADI I ODRŽAVANJU KNJIŽNOG DIJELA KATASTARSKOG OPE-RATA, PA JE U SKLADU S ČLANKOM 64. ZAKONA O GEODETSKOJ IZMJERI I KATA-STRU ZEMLJIŠTA, ODLUČENO KAO U IZRECI.

UPUTA O PRAVNOM LIJEKU :

PROTIV OVOG RJEŠENJA MOŽE SE IZJAVITI ŽALBA DRŽAVNOJ GEODETSKOJ UPRAVI , U ROKU OD 15 DANA PO PRIMITKU RJEŠENJA . ŽALBA SE PREDAJE NEPOSREDNO ILI PUTEM POŠTE PREPORUČENO OVOM ZAVODU , ZAGREB , ULICA GRADA VUKOVARA 58A , A MOŽE SE IZJAVITI I USMENO U ZAPISNIK ISTOG ZAVODA. ŽALBI SE PRILAŽE UPRAVNA PRISTOJBA U IZNOSU 50,00 KUNA U DRŽAVNIM BILJEZIMA PREMA TAR. BR. 3 ZAKONA O UPRAVNIM PRISTOJBAMA ("NARODNE NOVINE" BR. 8/96) .

OSLOBOĐENO OD PLAĆANJA UPRAVNE PRISTOJBE NA OSNOVI ČL. 7.TOČ. 22. ZAKONA O UPRAVNIM PRISTOJBAMA ("NARODNE NOVINE" BR. 8/96) .

PO OVLAŠTENJU DIREKTORA
ŠEF ODSJEKA
HELENA ŠTIMAC, DIPL.ING.GEOD.



DOSTAVITI :

1) PISMOHRANA, OVDJE

POPIS PROMJENA, RED.BR.: 74 / 1996
REFERENT : JAGODA JEREBIĆ

REPUBLIKA HRVATSKA
GRAD ZAGREB
GRADSKI ZAVOD ZA KATASTAR
I GEODETSKE POSLOVE
ODJEL ZA KATASTAR
ODSJEK II (SUSEDGRAD)

KLASA : UP/I- 932-07/1999-01/501
UR.BROJ : 251-15-22-1999-2
ZAGREB, 31.05.1999.

GRADSKI ZAVOD ZA KATASTAR I GEODETSKE POSLOVE POVODOM PRIJAVE
ŠALKOVIĆ STJEPANA
O PROMJENI NA ZEMLJIŠTU - NA OSNOVI ČLANKA 86., STAVKA 2., ZAKONA O GEODETSKOJ
IZMJERI I KATASTRU ZEMLJIŠTA ("NARODNE NOVINE" BR. 16/74, 10/78, 47/89, 51/89,
19/90, 26/93 I 29/94) I ČLANKA 8. STAVKA 2. ZAKONA O GRADU ZAGREBU ("NARODNE
NOVINE" BR. 90/92, 76/93, 69/95 I 14/97) DONOSI:

R J E Š E N J E

U KATASTARSKOM OPERATU KATASTARSKE OPĆINE GORNJI STENJEVEC
MIJENJAJU SE PODACI O ZEMLJIŠTU I TO:

A) DOSADAŠNJE STANJE :

BR.PL. POSJEDNIK / ADRESA	NOSILAC DOM.	POSJED. DIO
BR.KAT.ČEST. NAZIV ČESTICE	KULTURA	KLASA POVRŠ.M2
1814 LADIŠ(JOSIP) AGATA R.NOVAK ZAGREB,MANDIĆA DOMINIKA 71	1/1	1/1
2549 DOMINIKA MANDIĆA	KUĆA BR.71,ZGRADA	102
2549 DOMINIKA MANDIĆA	DVORIŠTE	500
2549 DOMINIKA MANDIĆA	ORANICA	6 46
2550 DOMINIKA MANDIĆA	ORANICA	6 835
3318 MILAJ(ANDRIJA) JOSIP ZAGREB,PERJAVICA 79	1/1	1/1
2548/3 PERJAVICA	KUĆA BR.79,ZGRADA	133
2548/3 PERJAVICA	DVORIŠTE	1297
3537 VRDOLJAK(ILIJA) ZDRAVKO ZAGREB,DUBJE 10/B	1/1	1/1
2534/1 DUBJE	KUĆA BB	76
2534/1 DUBJE	DVOR	500
2534/1 DUBJE	ORANICA	6 150
3801 ŠALKOVIĆ(MIJO) STJEPAN ZAGREB,PERJAVICA 81	3756/4424	1575/4424
ŠALKOVIĆ(JOSIP) PAVICA/R.CIMPERŠAK ZAGREB,PERJAVICA 81		1575/4424
ŠALKOVIĆ(STJEPAN) MARIO ZAGREB,DUBJE 10		606/4424

A) DOSADAŠNJE STANJE :

BR.PL. POSJEDNIK / ADRESA BR.KAT.ČEST. NAZIV ČESTICE	NOSILAC DOM. KULTURA	POSJED. DIO KLASA POVRŠ.M2
BERC (STJEPAN) SNJEŽANA/R.ŠALKOVIĆ ZAGREB,DUBJE 10/A	668/4424	668/4424
2552/2 PERJAVICA	VOČNJAK	5 3503
2552/7 PERJAVICA	KUĆA BB	109
2552/7 PERJAVICA	DVORIŠTE	500
2552/7 PERJAVICA	VOČNJAK	5 312
3802 LADIŠ (JOSIP) AGATA/R.NOVAK ZAGREB,MANDIĆA DOMINIKA 71	1/1	1/1
2552/1 PERJAVICA	VOČNJAK	5 2443
4119 ŠALKOVIĆ (STJEPAN) MARIO ZAGREB,DUBJE 10	1/1	1/1
2552/4 DUBJE	DIO ZGRADE	18
2552/4 DUBJE	VOČNJAK	5 445
4120 BERC (STJEPAN) SNJEŽANA/R.ŠALKOVIĆ ZAGREB,DUBJE 10/A	1/1	1/1
2552/5 DUBJE	DIO ZGRADE	19
2552/5 DUBJE	VOČNJAK	5 389
4130 ŠALKOVIĆ (MIJO) STJEPAN ZAGREB,PERJAVICA 81	1/1	1/1
2552/6 DUBJE	PUT	181
4433 ŠALKOVIĆ (MIJO) STJEPAN ZAGREB,PERJAVICA 81	1/3	1/3
MILAJ (ANDRIJA) JOSIP ZAGREB,PERJAVICA 79	2/3	2/3
2535 DUBJE	ŠUMA	6 972
2536/1 DUBJE	ŠUMA	5 1051

B) NOVO STANJE :

BR.PL. POSJEDNIK / ADRESA BR.KAT.ČEST. NAZIV ČESTICE	NOSILAC DOM. KULTURA	POSJED. DIO KLASA POVRŠ.M2
1814 LADIŠ (JOSIP) AGATA/R.NOVAK ZAGREB,MANDIĆA DOMINIKA 71	1/1	1/1
2549 DOMINIKA MANDIĆA	KUĆA BR.71, ZGRADA	111
2549 DOMINIKA MANDIĆA	DVORIŠTE	561
2550 DOMINIKA MANDIĆA	ORANICA	6 638

B) NOVO STANJE :

BR.PL. POSJEDNIK / ADRESA BR.KAT.ČEST.	NAZIV ČESTICE	NOSILAC DOM. KULTURA	POSJED. DIO KLASA POVRŠ.M2	
2550	DOMINIKA MANDIĆA	VOĆNJAK	5	730
3318 MILAJ (ANDRIJA) JOSIP ZAGREB, PERJAVICA 79		1/1	1/1	
2536/1	DUBJE	ŠUMA	5	1308
2548/3	PERJAVICA	KUĆA BR.79, ZGRADA		133
2548/3	PERJAVICA	DVORIŠTE		1338
3537 VRDOLJAK (ILIJA) ZDRAVKO ZAGREB, DUBJE 10/B		1/1	1/1	
2534/1	DUBJE	KUĆA BR.10/B		76
2534/1	DUBJE	DVORIŠTE		500
2534/1	DUBJE	ORANICA	6	151
3801 ŠALKOVIĆ (STJEPAN) MARIO ZAGREB, DUBJE 10		1/2	1/2	
BERC (STJEPAN) SNJEŽANA/R.ŠALKOVIĆ ZAGREB, DUBJE 10/A		1/2	1/2	
2552/6	DUBJE	PUT		163
3802 LADIŠ (JOSIP) AGATA/R.NOVAK ZAGREB, MANDIĆA DOMINIKA 71		1/1	1/1	
2552/1	PERJAVICA	ORANICA	6	271
4119 ŠALKOVIĆ (STJEPAN) MARIO ZAGREB, DUBJE 10		1/1	1/1	
2535	DUBJE	ŠUMA	6	664
2552/4	DUBJE	KUĆA BR.10		89
2552/4	DUBJE	DVORIŠTE		545
4120 BERK (STJEPAN) SNJEŽANA/R.ŠALKOVIĆ ZAGREB, DUBJE 10/A		1/1	1/1	
2552/5	DUBJE	KUĆA BR.10/A		92
2552/5	DUBJE	DVORIŠTE		1046
4130 ŠALKOVIĆ (MIJO) STJEPAN ZAGREB, PERJAVICA 81		1/2	1/2	
ŠALKOVIĆ (JOSIP) PAVICA/R.CIMPERŠAK ZAGREB, PERJAVICA 81		1/2	1/2	
2552/2	PERJAVICA	KĆ.81, KĆ.83, 2 ZGR.		287
2552/2	PERJAVICA	DVORIŠTE		500

B) NOVO STANJE :

BR.PL. POSJEDNIK / ADRESA	NOSILAC DOM.	POSJED. DIO
BR.KAT.ČEST. NAZIV ČESTICE	KULTURA	KLASA POVRŠ.M2
2552/2 PERJAVICA	VOĆNJAK	5 4378

O B R A Z L O Ž E N J E

ŠALKOVIĆ STJEPAN, ZAGREB, PERJAVICA 81, GEODETSKIM ELABORATOM R.N.BR. 2471/99. K.O. GORNJI STENJEVEC, ZA SNIMANJE STVARNOG STANJA PRIJAVIO JE 28.05.1999. GOD. PROMJENU NA ZEMLJIŠTU U SKLADU S ODREDBOM ČLANKA 66. STAVKA 1. ZAKONA O GEODETSKOJ IZMJERI I KATASTRU ZEMLJIŠTA. U PROVEDENOM ISPITNOM POSTUPKU UTVRĐENA JE PROMJENA, PA JE PRIMJENOM ODREDBE ČLANKA 63. , U VEZI S ČLANKOM 32. CITIRANOG ZAKONA, ODLUČENO KAO U IZRECI.

UPUTA O PRAVNOM LIJEKU :

PROTIV OVOG RJEŠENJA MOŽE SE IZJAVITI ŽALBA DRŽAVNOJ GEODETSKOJ UPRAVI U ROKU OD 15 DANA PO PRIMITKU RJEŠENJA. ŽALBA SE PREDAJE NEPOSREDNO ILI PUTEM POŠTE PREPORUČENO OVOM ZAVODU , ZAGREB , ULICA GRADA VUKOVARA 58A , A MOŽE SE IZJAVITI I USMENO U ZAPISNIK ISTOG ZAVODA. ŽALBI SE PRILAŽE UPRAVNA PRISTOJBA U IZNOSU 50,00 KUNA U DRŽAVNIM BILJEŽIMA PREMA TAR. BR. 3 ZAKONA O UPRAVNIM PRISTOJBAMA ("NARODNE NOVINE" BR. 8/96, 95/97, 131/97 I 68/98).

UPRAVNA PRISTOJBA UPLAĆENA U IZNOSU 370,00 KUNA IZRAVNO NA PROPISANI RAČUN PREMA TAR.BR. 1. I 2. ZAKONA O UPRAVNIM PRISTOJBAMA ("NARODNE NOVINE" BR. 8/96, 95/97, 131/97 I 68/98).

PO OVLAŠTENJU PROČELNIKA
ŠEF ODSJEKA
HELENA ŠTIMAC, DIPL.ING.GEOD.

Helena Štimac

DOSTAVITI :

- 1) LADIŠ AGATA, ZAGREB, MANDIĆA DOMINIKA 71
- 2) MILAJ JOSIP, ZAGREB, PERJAVICA 79
- 3) VRDOLJAK ZDRAVKO, ZAGREB, DUBJE 10/B
- 4) ŠALKOVIĆ STJEPAN, ZAGREB, PERJAVICA 81
- 5) ŠALKOVIĆ PAVICA, ZAGREB, PERJAVICA 81
- 6) ŠALKOVIĆ MARIO, ZAGREB, DUBJE 10
- 7) BERČ SNJEŽANA, ZAGREB, DUBJE 10/A
- 8) PISMOHRANA, OVDJE

OVO JE RJEŠENJE POSTALO PRÁVNIČKO

dana 3.06.1999

P.O. PROCL

Helena Štimac

POPIS PROMJENA, RED.BR.: 95 / 1999

REFERENT : JAGODA JEREBIĆ

Jagoda Jerebić

Uprava geodetske službe, Zagreb
15.06.1999
Trešić



REPUBLIKA HRVATSKA
GRAD ZAGREB
GRADSKI URED ZA KATASTAR I
GEODETSKE POSLOVE
Odjel za katastar zemljišta i nekretnina
Odsjek II - Susjedgrad

KLASA: UP/I - 932-07/2010-04/97

URBROJ: 251-15-02/2-2010-2

Zagreb, 13.8.2010.

Gradski ured za katastar i geodetske poslove povodom prijave *Javnog bilježnika Jasminke Ankon iz Zagreba, Nehajska 22, kao povjerenika Općinskog građanskog suda u Zagrebu, u ostavinskom predmetu iz pok. AGATE LADIŠ iz Zagreba, Dominika Mandića 71* o promjeni na zemljištu – na temelju članka 124. Zakona o državnoj izmjeri i katastru nekretnina ("Narodne novine" br. 16/07) donosi :

RJEŠENJE

U katastarskom operatu katastarske općine *Gornji Stenjevec* mijenjaju se podaci o zemljištu i to:

A) Dosadašnje stanje:

Posjedovni list: 1814

Nositelj prava

LADIŠ (JOSIP) AGATA / R.NOVAK

Adresa

ZAGREB, ULICA DOMINIKA
MANDIĆA 71

Pravni odnos

KORISNIK

Udio

1/1

Broj k.č.	Rudina/Ulica/Trg	Način uporabe	Adresa zgrade	Površina (m ²)	OPG
2549	DOMINIKA MANDIĆA	KUĆA	ZAGREB, ULICA DOMINIKA	111	
2549	DOMINIKA MANDIĆA	BR.71,ZGRADA	MANDIĆA 71		
2550	DOMINIKA MANDIĆA	DVORIŠTE		561	
2550	DOMINIKA MANDIĆA	ORANICA		638	
6778	MAČKOVEC	VOĆNJAK		730	
		ŠUMA		24128	

B) Novo stanje:

Posjedovni list: 1814

Nositelj prava

LADIŠ (IVAN) ZDRAVKO

Adresa

ZAGREB, DOMINIKA MANDIĆA 71

Pravni odnos

VANKNJIZNO
VLASNIŠTVO

Udio

1/1

Broj k.č.	Rudina/Ulica/Trg	Način uporabe	Adresa zgrade	Površina (m ²)	OPG
2549	DOMINIKA MANDIĆA	KUĆA	ZAGREB, ULICA DOMINIKA	111	
2549	DOMINIKA MANDIĆA	BR.71,ZGRADA	MANDIĆA 71		
2550	DOMINIKA MANDIĆA	DVORIŠTE		561	
2550	DOMINIKA MANDIĆA	ORANICA		638	
6778	MAČKOVEC	VOĆNJAK		730	
		ŠUMA		24128	

OBRAZLOŽENJE

Javni bilježnik Jasminka Ankon iz Zagreba, Nehajska 22, kao povjerenik Općinskog građanskog suda u Zagrebu, u ostavinskom predmetu iza pok. AGATE LADIŠ iz Zagreba, Dominika Mandića 71, pravomoćnim Rješenjem o nasljeđivanju Posl. broj: O-468/10, UPP-O8/10-6 od 3. ožujka 2010. godine, Rješenje pravomoćno dana 3.3.2010. godine, prijavila je promjenu na zemljištu u skladu s odredbom članka 65. Zakona o državnoj izmjeri i katastru nekretnina ("Narodne novine" br. 16/07) i članka 42. Zakona o općem upravnom postupku ("Narodne novine" br. 47/09). Kako je Javni bilježnik Jasminka Ankon u predmetnom Rješenju o nasljeđivanju navela sve činjenice i podnijela potrebne dokaze na temelju kojih se može utvrditi pravo stanje stvari i promjena upisa za nekretnine upisane u posjedovnom listu broj 1814 K.O. Gornji Stenjevec, temeljem odredbi članka 60. Pravilnika o katastru zemljišta ("Narodne novine" br. 148/09) i članka 49. Zakona o općem upravnom postupku, odlučeno je kao u izreci.

UPUTA O PRAVNOM LIJEKU

Protiv ovog rješenja može se izjaviti žalba Državnoj geodetskoj upravi u roku od 15 dana po primitku rješenja. Žalba se predaje neposredno ili putem pošte preporučeno ovom Uredu, Zagreb, Ulica grada Vukovara 58a, a može se izjaviti i usmeno u zapisnik istog ureda. Žalbi se prilaže upravna pristojba u iznosu od 50,00 kuna u državnim biljezima prema tar. br. 3 Zakona o upravnim pristojbama (Narodne novine br. 8/96, 77/96, 95/97, 131/97, 68/98, 66/99, 145/99, 30/00, 116/00, 163/03, 17/04, 110/04, 141/04, 150/05, 153/05, 129/06, 117/07, 25/08, 60/08, 20/10 i 69/10).

Ovo rješenje oslobođeno je od plaćanja upravne pristojbe na osnovi članka 6. točke I. Zakona o upravnim pristojbama (Narodne novine br. 8/96, 77/96, 95/97, 131/97, 68/98, 66/99, 145/99, 30/00, 116/00, 163/03, 17/04, 110/04, 141/04, 150/05, 153/05, 129/06, 117/07, 25/08, 60/08, 20/10 i 69/10).

Po ovlaštenju pročelnika
Šef odsjeka
Andrija Lerotić, dipl. ing. geod.

Dostaviti:

1. LADIŠ ZDRAVKO, ZAGREB, DOMINIKA MANDIĆA 71
2. Pismohrana, ovdje

Popis promjena, redni broj: 222/2010

Referent: Jagoda Jerebić



REPUBLIKA HRVATSKA
GRAD ZAGREB
GRADSKI URED ZA KATASTAR I
GEODETSKE POSLOVE

KLASA: UP/I 932-07/23-02/842
URBROJ: 251-12-02-2-23-2
ZAGREB, 04.04.2023

Gradski ured za katastar i geodetske poslove, OIB: 61817894937, na temelju odredbe čl. 162. Zakona o državnoj izmjeri i katastru nekretnina (»Narodne novine«, br. 112/18 i 39/22) povodom zahtjeva, LADIŠ ZDRAVKO, OIB: 55584129975, ULICA DOMINIKA MANDIĆA 71, 10000 ZAGREB, HRVATSKA, radi promjene podataka u katastarskom operatu, donosi:

RJEŠENJE

Točka 1.

U katastarskom operatu katastarske općine GORNJI STENJEVEC (Mbr. 335576) mijenjaju se podaci i to:
Katastarska općina: GORNJI STENJEVEC (Mbr. 335576)

Popis promjena broj: 69/2023
RN broj elaborata: 27/2023

Prijavni list za Katastar:

A) Dosadašnje stanje:

POSJEDOVNI LIST BR.: 1814, K.o. GORNJI STENJEVEC (Mbr. 335576)

Udio	Prezime i ime odnosno tvrtka ili naziv, prebivalište odnosno sjedište upisane osobe	Osobni identifikacijski broj
1/1	LADIŠ ZDRAVKO, ZAGREB, DOMINIKA MANDIĆA 71, VANKNJIŽNO VLASNIŠTVO	55584129975

Zgr	Dio	Broj kat. čestice	Adresa katastarske čestice/Način uporabe katastarske čestice/ Način uporabe zgrade, naziv zgrade, kućni broj zgrade	Površina/m2	Broj DL	Posebni pravni režimi	Broj zk uloška	Primjedba
		2549	DOMINIKA MANDIĆA	672	99			
			KUĆA BR.71,ZGRADA, ZAGREB, Ulica Dominika Mandića 71	111				
			DVORIŠTE	561				
		2550	DOMINIKA MANDIĆA	1368	99			
			ORANICA	638				
			VOČNJAK	730				

B) Novo stanje:

POSJEDOVNI LIST BR.: 1814, K.o. GORNJI STENJEVEC (Mbr. 335576)

Udio	Prezime i ime odnosno tvrtka ili naziv, prebivalište odnosno sjedište upisane osobe	Osobni identifikacijski broj
1/1	LADIŠ ZDRAVKO, ZAGREB, DOMINIKA MANDIĆA 71, VANKNJIŽNO VLASNIŠTVO	55584129975

Zgr	Dio	Broj kat. čestice	Adresa katastarske čestice/Način uporabe katastarske čestice/ Način uporabe zgrade, naziv zgrade, kućni broj zgrade	Površina/m2	Broj DL	Posebni pravni režimi	Broj zk uloška	Primjedba
		2549	Ulica Dominika Mandića	699	99			
			KUĆA, ZAGREB, Ulica Dominika Mandića 71	79				
			POMOĆNA ZGRADA	39				
			DVORIŠTE	581				
		2550	Ulica Dominika Mandića	1358	99			
			LIVADA	1358				

Točka 2.

U katastarskom operatu iz točke 1. osnivaju se katastarske čestice broj 2549, 2550 za koje ovo rješenje sadrži izvod iz katastarskog plana s popisom koordinata osnovanih katastarskih čestica.

OBRAZLOŽENJE

LADIŠ ZDRAVKO, je prijavio promjenu u katastarskom operatu uz prilog geodetskog elaborata RN 27/2023 k.o.Gornji Stenjevec u skladu s odredbama čl.89 st.2 Zakona o državnoj izmjeri i katastru nekretnina (»Narodne novine«, br. 112/18 i 39/22).

Za evidentiranje kuće i pomoćne zgrade na k.č. 2549 k.o.Gornji Stenjevec nije priložena uporabna dozvola.

Slijedom navedenog, budući se iz priložene dokumentacije može utvrditi pravo stanje stvari, sukladno čl. 84 i čl. 85 Zakona o državnoj izmjeri i katastru nekretnina (NN 112/18 i 39/ 22) riješeno je kao u izreci ovog Rješenja.

Uputa o pravnom lijeku:

Protiv ovog rješenja može se izjaviti žalba Državnoj geodetskoj upravi u Zagrebu, u roku od 15 dana od dana primitka ovog rješenja. Žalba se predaje u Gradski ured za katastar i geodetske poslove neposredno ili putem pošte preporučeno ili usmeno na zapisnik.

Prava na žalbu može se odreći od dana primitka rješenja do dana isteka roka za izjavljivanje žalbe.

Na žalbu se sukladno Zakonu o upravnim pritojbama (»Narodne novine«, br. 115/16 i 114/22) te Uredbi o tarifi upravnih pritojbi (»Narodne novine«, br. 156/22) upravna pritojba po Tar. br. 3 ne naplaćuje.

Sukladno Zakonu o upravnim pritojbama (»Narodne novine«, br. 115/16 i 114/22) te Uredbi o tarifi upravnih pritojbi (»Narodne novine«, br. 156/22), upravna pritojba po Tar. br. 1. i Tar. br. 2. ne naplaćuje se.

Izradio:

Lucija Mirt

stručna referentica za geodetske poslove

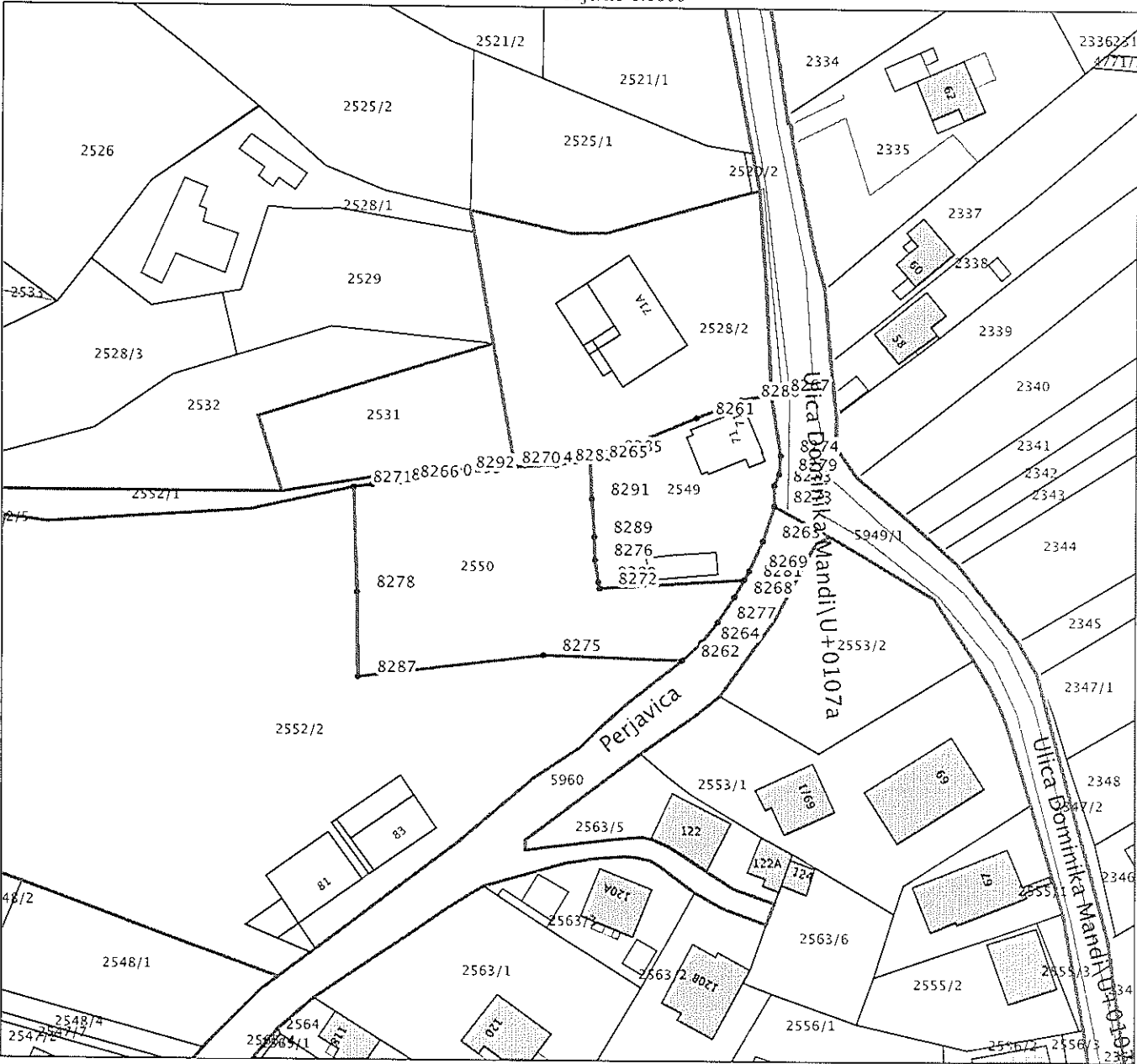
Službena osoba:

Andrija Lerotić, dipl.ing.geod.

Voditelj Odsjeka II


Dostaviti:

1. LADIŠ ZDRAVKO, ZAGREB, DOMINIKA MANDIĆA 71
2. PISMOHRANA



Popis koordinata

Broj	E koordinata	N koordinata
8261	452905,04	5076931,82
8262	452902,91	5076893,45
8263	452915,52	5076912,31
8264	452905,94	5076896,30
8265	452888,31	5076924,84
8266	452858,48	5076921,47
8267	452916,73	5076935,57
8268	452911,08	5076903,50
8269	452913,42	5076907,64
8270	452874,46	5076923,80
8271	452851,07	5076920,57
8272	452889,86	5076904,74
8273	452917,32	5076917,89
8274	452918,25	5076925,95
8275	452881,03	5076894,17
8276	452889,11	5076909,23
8277	452908,46	5076899,52
8278	452851,59	5076903,97
8279	452918,02	5076923,00
8280	452889,64	5076905,71
8281	452912,60	5076906,18
8282	452882,97	5076924,25
8283	452917,26	5076921,20
8284	452876,39	5076923,90
8285	452890,64	5076925,73
8286	452912,10	5076934,66
8287	452851,78	5076890,59
8288	452853,97	5076920,97
8289	452889,00	5076912,88
8290	452860,57	5076921,71
8291	452888,58	5076918,87
8292	452867,33	5076922,99
8293	452865,33	5076922,20



Naziv izdavatelja dokumenta

Vrijeme izdavanja dokumenta

Kontrolni broj

Skeniranjem QR koda navedenog na ovom elektroničkom zapisu možete provjeriti točnost podataka. Isto možete učiniti i na internet adresi <https://oss.uredjenazemlja.hr/public/preuzmiDokument> unosom kontrolnog broja. U oba slučaja sustav će prikazati izvornik ovog dokumenta. U slučaju da je ovaj dokument identičan prikazanom izvorniku u digitalnom obliku, Državna geodetska uprava potvrđuje točnost dokumenta i stanje podataka u trenutku izrade isprave.

Napomene

Zajednički informacijski sustav

04.04.2023 13:55

-

Naziv izdavatelja certifikata

Serijski broj certifikata

Algoritam potpisa

Fina RDC-TDU 2015, Financijska agencija, HR

136374373237142642072091276660526519584

RSA

Z1474055646dac662