



REPUBLIKA HRVATSKA
DRŽAVNA GEODETSKA UPRAVA
PODRUČNI URED ZA KATASTAR
VARAŽDIN

KLASA: 015-08/20-03/4

URBROJ: 541-14-01/5-20-247

VARAŽDIN, 12.08.2020



Ur. br. 04.08.2020

Državna geodetska uprava, PODRUČNI URED ZA KATASTAR VARAŽDIN po službenoj dužnosti, na temelju odredbe članka 11. Zakona o naseljima („Narodne novine“, br. 54/88) i članka 121. stavka 1. Zakona o državnoj izmjeri i katastru nekretnina („Narodne novine“, br. 112/18), donosi:

RJEŠENJE

1. Zgradi izgrađenoj na lokaciji,

Katastarska čestica: 9368/5

Katastarska općina: Varaždin (MBR 331325)

mijenja se kućni broj iz Varaždin (MBR 067199), Jalkovečka ulica (RBR 0092) 100A u Varaždin (MBR 067199), Šibenska ulica (RBR 0274) 10.

- Pločica s kućnim brojem, veličine najmanje 20 x 15 cm sa brojevima prikazanim arapskim brojevima bijele boje, treba biti izrađena od trajnog materijala i boje jednake boji ploča kojima su u naselju označena imena ulica i trgova.
- Pločicu s brojem zgrade na zgradu postavlja vlasnik zgrade tako da je vidljiva s ulice odnosno javne ili druge ceste od koje se pristupa zgradi i to desno od ulaza, neposredno iznad ulaza ili na dijelu zgrade koji je bliži ulazu.
- Troškove nabave i postavljanja pločica snosi vlasnik odnosno korisnik zgrade.

Obrazloženje

Državna geodetska uprava, PODRUČNI URED ZA KATASTAR VARAŽDIN po službenoj dužnosti pokrenuo je postupak određivanja/prenumeracije kućnog broja zgradi izgrađenoj na katastarskoj čestici 9368/5 u katastarskoj općini Varaždin.


Tijekom postupka utvrđeno je, da je zgrada izgrađena u naselju Varaždin, u ulici Šibenska ulica, na katastarskoj čestici 9368/5 u katastarskoj općini Varaždin.

Ovo rješenje je doneseno na temelju Odluke Gradskog vijeća Grada Varaždina o imenovanju i protezanju pojedinih ulica, trgova i javnih površina u naseljima Varaždin i Hrašćica, klasa: 015-08/19-01/1, urbroj: 2186/01-02-19-26, od 27. studenog 2019. g. („Službeni vjesnik Grada Varaždina“ br. 9/2019).

Temeljem odredbi članka 121. stavka 1. Zakona o državnoj izmjeri i katastru nekretnina („Narodne novine“, br. 112/18) te članka 10. – 25. Pravilnika o načinu označavanja imena naselja, ulica i trgova te o obilježavanju zgrada brojevima („Narodne novine“, br. 4/90 i 91/11) zgradi se mijenja kućni broj 100A u ulici Varaždin, Jalkovečka ulica u kućni broj 10 u ulici Varaždin, Šibenska ulica.

Oslobođeno od uplate upravnih pristojbi temeljem članka 9. stavka 2. točke 60. Zakona o upravnim pristojbama („Narodne novine“, br. 115/16).

Izradio/la: Snježana Šestak,
Ovlašteni Geodetski Referent



Dostaviti:

1. Upravitelju zgrade
2. Vlasniku stana
3. Pismohrana - ovdje



REPUBLIKA HRVATSKA
DRŽAVNA GEODETSKA UPRAVA
PODRUČNI URED ZA KATASTAR
VARAŽDIN



Ur. br. _____
06. 09. 2020

KLASA: 015-08/20-03/4

URBROJ: 541-14-01/5-20-249

VARAŽDIN, 12.08.2020

Državna geodetska uprava, PODRUČNI URED ZA KATASTAR VARAŽDIN po službenoj dužnosti, na temelju odredbe članka 11. Zakona o naseljima („Narodne novine“, br. 54/88) i članka 121. stavka 1. Zakona o državnoj izmjeri i katastru nekretnina („Narodne novine“, br. 112/18), donosi:

RJEŠENJE

1. Zgradi izgrađenoj na lokaciji,

Katastarska čestica: 9368/5

Katastarska općina: Varaždin (MBR 331325)

mijenja se kućni broj iz Varaždin (MBR 067199), Jalkovečka ulica (RBR 0092) 100B u Varaždin (MBR 067199), Trogirskaa ulica (RBR 0275) 2.

2. Pločica s kućnim brojem, veličine najmanje 20 x 15 cm sa brojevima prikazanim arapskim brojevima bijele boje, treba biti izrađena od trajnog materijala i boje jednake boji ploča kojima su u naselju označena imena ulica i trgova.
3. Pločicu s brojem zgrade na zgradu postavlja vlasnik zgrade tako da je vidljiva s ulice odnosno javne ili druge ceste od koje se pristupa zgradi i to desno od ulaza, neposredno iznad ulaza ili na dijelu zgrade koji je bliži ulazu.
4. Troškove nabave i postavljanja pločica snosi vlasnik odnosno korisnik zgrade.

Obrazloženje

Državna geodetska uprava, PODRUČNI URED ZA KATASTAR VARAŽDIN po službenoj dužnosti pokrenuo je postupak određivanja/prenumeracije kućnog broja zgradi izgrađenoj na katastarskoj čestici 9368/5 u katastarskoj općini Varaždin.

Tijekom postupka utvrđeno je, da je zgrada izgrađena u naselju Varaždin, u ulici Trogirskaa ulica, na katastarskoj čestici 9368/5 u katastarskoj općini Varaždin.

Ovo rješenje je doneseno na temelju Odluke Gradskog vijeća Grada Varaždina o imenovanju i protezanju pojedinih ulica, trgova i javnih površina u naseljima Varaždin i Hrašćica, klasa: 015-08/19-01/1, urbroj: 2186/01-02-19-26, od 27. studenog 2019. g. („Službeni vjesnik Grada Varaždina“ br. 9/2019).

Temeljem odredbi članka 121. stavka 1. Zakona o državnoj izmjeri i katastru nekretnina („Narodne novine“, br. 112/18) te članka 10. – 25. Pravilnika o načinu označavanja imena naselja, ulica i trgova te o obilježavanju zgrada brojevima („Narodne novine“, br. 4/90 i 91/11) zgradi se mijenja kućni broj 100B u ulici Varaždin, Jalkovečka ulica u kućni broj 2 u ulici Varaždin, Trogirskaa ulica.

Oslobođeno od uplate upravnih pristojbi temeljem članka 9. stavka 2. točke 60. Zakona o upravnim pristojbama („Narodne novine“, br. 115/16).

Izradio/la: Snježana Šestak,
Ovlašteni Geodetski Referent



Dostaviti:

1. Upravitelju zgrade
2. Vlasniku stana
3. Pismohrana - ovdje



REPUBLIKA HRVATSKA
DRŽAVNA GEODETSKA UPRAVA
PODRUČNI URED ZA KATASTAR
VARAŽDIN



Urb. br. 06 09 2020
Datum

KLASA: 015-08/20-03/4

URBROJ: 541-14-01/5-20-250

VARAŽDIN, 12.08.2020

Državna geodetska uprava, PODRUČNI URED ZA KATASTAR VARAŽDIN po službenoj dužnosti, na temelju odredbe članka 11. Zakona o naseljima („Narodne novine“, br. 54/88) i članka 121. stavka 1. Zakona o državnoj izmjeri i katastru nekretnina („Narodne novine“, br. 112/18), donosi:

RJEŠENJE

1. Zgradi izgrađenoj na lokaciji,

Katastarska čestica: 9368/5

Katastarska općina: Varaždin (MBR 331325)

mijenja se kućni broj iz Varaždin (MBR 067199), Jalkovečka ulica (RBR 0092) 100C u Varaždin (MBR 067199), Trogirski ulica (RBR 0275) 4.

2. Pločica s kućnim brojem, veličine najmanje 20 x 15 cm sa brojevima prikazanim arapskim brojevima bijele boje, treba biti izrađena od trajnog materijala i boje jednake boji ploča kojima su u naselju označena imena ulica i trgova.

3. Pločicu s brojem zgrade na zgradu postavlja vlasnik zgrade tako da je vidljiva s ulice odnosno javne ili druge ceste od koje se pristupa zgradi i to desno od ulaza, neposredno iznad ulaza ili na dijelu zgrade koji je bliži ulazu.

4. Troškove nabave i postavljanja pločica snosi vlasnik odnosno korisnik zgrade.

Obrazloženje

Državna geodetska uprava, PODRUČNI URED ZA KATASTAR VARAŽDIN po službenoj dužnosti pokrenuo je postupak određivanja/prenumeracije kućnog broja zgradi izgrađenoj na katastarskoj čestici 9368/5 u katastarskoj općini Varaždin.

Tijekom postupka utvrđeno je, da je zgrada izgrađena u naselju Varaždin, u ulici Trogirski ulica, na katastarskoj čestici 9368/5 u katastarskoj općini Varaždin.

Ovo rješenje je doneseno na temelju Odluke Gradskog vijeća Grada Varaždina o imenovanju i protezanju pojedinih ulica, trgova i javnih površina u naseljima Varaždin i Hrašćica, klasa: 015-08/19-01/1, urbroj: 2186/01-02-19-26, od 27. studenog 2019. g. („Službeni vjesnik Grada Varaždina“ br. 9/2019).

Temeljem odredbi članka 121. stavka 1. Zakona o državnoj izmjeri i katastru nekretnina („Narodne novine“, br. 112/18) te članaka 10. – 25. Pravilnika o načinu označavanja imena naselja, ulica i trgova te o obilježavanju zgrada brojevima („Narodne novine“, br. 4/90 i 91/11) zgradi se mijenja kućni broj 100C u ulici Varaždin, Jalkovečka ulica u kućni broj 4 u ulici Varaždin, Trogirski ulica.

Oslobodeno od uplate upravnih pristojbi temeljem članka 9. stavka 2. točke 60. Zakona o upravnim pristojbama („Narodne novine“, br. 115/16).

Izradio/la: Snježana Šestak,
Ovlašteni Geodetski Referent



Dostaviti:

1. Upravitelju zgrade
2. Vlasniku stana
3. Pismohrana - ovdje



REPUBLIKA HRVATSKA
DRŽAVNA GEODETSKA UPRAVA
PODRUČNI URED ZA KATASTAR
VARAŽDIN

KLASA: 015-08/20-03/4
URBROJ: 541-14-01/5-20-12
VARAŽDIN, 31.07.2020

Priznata A/D/GE

ZGRADE 08.10.2020.



Ur. br. _____
Datum 04. 09. 2020

9

Državna geodetska uprava, PODRUČNI URED ZA KATASTAR VARAŽDIN po službenoj dužnosti, na temelju odredbe članka 11. Zakona o naseljima („Narodne novine“, br. 54/88) i članka 121. stavka 1. Zakona o državnoj izmjeri i katastru nekretnina („Narodne novine“, br. 112/18), donosi:

RJEŠENJE

1. Zgradi izgrađenoj na lokaciji,

Katastarska čestica: 9368/1

Katastarska općina: Varaždin (MBR 331325)

mijenja se kućni broj iz Varaždin (MBR 067199), Jalkovečka ulica (RBR 0092) 104A u Varaždin (MBR 067199), Šibenska ulica (RBR 0274) 5.

- Pločica s kućnim brojem, veličine najmanje 20 x 15 cm sa brojevima prikazanim arapskim brojevima bijele boje, treba biti izrađena od trajnog materijala i boje jednake boji ploča kojima su u naselju označena imena ulica i trgova.
- Pločicu s brojem zgrade na zgradu postavlja vlasnik zgrade tako da je vidljiva s ulice odnosno javne ili druge ceste od koje se pristupa zgradi i to desno od ulaza, neposredno iznad ulaza ili na dijelu zgrade koji je bliži ulazu.
- Troškove nabave i postavljanja pločica snosi vlasnik odnosno korisnik zgrade.

Obrazloženje

Državna geodetska uprava, PODRUČNI URED ZA KATASTAR VARAŽDIN po službenoj dužnosti pokrenuo je postupak određivanja/prenumeracije kućnog broja zgradi izgrađenoj na katastarskoj čestici 9368/1 u katastarskoj općini Varaždin.


Tijekom postupka utvrđeno je, da je zgrada izgrađena u naselju Varaždin, u ulici Šibenska ulica, na katastarskoj čestici 9368/1 u katastarskoj općini Varaždin.

Ovo rješenje je doneseno na temelju Odluke Gradskog vijeća Grada Varaždina o imenovanju i protezanju pojedinih ulica, trgova i javnih površina u naseljima Varaždin i Hrašćica, klasa: 015-08/19-01/1, urbroj: 2186/01-02-19-26, od 27. studenog 2019. g. („Službeni vjesnik Grada Varaždina“ br. 9/2019).

Temeljem odredbi članka 121. stavka 1. Zakona o državnoj izmjeri i katastru nekretnina („Narodne novine“, br. 112/18) te članka 10. – 25. Pravilnika o načinu označavanja imena naselja, ulica i trgova te o obilježavanju zgrada brojevima („Narodne novine“, br. 4/90 i 91/11) zgradi se mijenja kućni broj 104A u ulici Varaždin, Jalkovečka ulica u kućni broj 5 u ulici Varaždin, Šibenska ulica.

Oslobodeno od uplate upravnih pristojbi temeljem članka 9. stavka 2. točke 60. Zakona o upravnim pristojbama („Narodne novine“, br. 115/16).

Izradio/la: Snježana Šestak,
Ovlašteni Geodetski Referent



Dostaviti:

1. Upravitelju zgrade
2. Vlasniku stana
3. Pismohrana - ovdje



REPUBLIKA HRVATSKA
DRŽAVNA GEODETSKA UPRAVA
PODRUČNI URED ZA KATASTAR
VARAŽDIN



Ur. br. 04.09.2020

KLASA: 015-08/20-03/4

URBROJ: 541-14-01/5-20-244

VARAŽDIN, 12.08.2020

Državna geodetska uprava, PODRUČNI URED ZA KATASTAR VARAŽDIN po službenoj dužnosti, na temelju odredbe članka 11. Zakona o naseljima („Narodne novine“, br. 54/88) i članka 121. stavka 1. Zakona o državnoj izmjeri i katastru nekretnina („Narodne novine“, br. 112/18), donosi:

RJEŠENJE

1. Zgradi izgrađenoj na lokaciji,

Katastarska čestica: **9368/1**

Katastarska općina: **Varaždin** (MBR 331325)

mijenja se kućni broj iz **Varaždin** (MBR 067199), **Jalkovečka ulica** (RBR 0092) **104B** u **Varaždin** (MBR 067199), **Šibenska ulica** (RBR 0274) **7**.

- Pločica s kućnim brojem, veličine najmanje 20 x 15 cm sa brojevima prikazanim arapskim brojevima bijele boje, treba biti izrađena od trajnog materijala i boje jednake boji ploča kojima su u naselju označena imena ulica i trgova.
- Pločicu s brojem zgrade na zgradu postavlja vlasnik zgrade tako da je vidljiva s ulice odnosno javne ili druge ceste od koje se pristupa zgradi i to desno od ulaza, neposredno iznad ulaza ili na dijelu zgrade koji je bliži ulazu.
- Troškove nabave i postavljanja pločica snosi vlasnik odnosno korisnik zgrade.

Obrazloženje

Državna geodetska uprava, PODRUČNI URED ZA KATASTAR VARAŽDIN po službenoj dužnosti pokrenuo je postupak određivanja/prenumeracije kućnog broja zgradi izgrađenoj na katastarskoj čestici 9368/1 u katastarskoj općini Varaždin.

Tijekom postupka utvrđeno je, da je zgrada izgrađena u naselju Varaždin, u ulici Šibenska ulica, na katastarskoj čestici 9368/1 u katastarskoj općini Varaždin.


Ovo rješenje je doneseno na temelju Odluke Gradskog vijeća Grada Varaždina o imenovanju i protezanju pojedinih ulica, trgova i javnih površina u naseljima Varaždin i Hrašćica, klasa: 015-08/19-01/1, urbroj: 2186/01-02-19-26, od 27. studenog 2019. g. („Službeni vjesnik Grada Varaždina“ br. 9/2019).

Temeljem odredbi članka 121. stavka 1. Zakona o državnoj izmjeri i katastru nekretnina („Narodne novine“, br. 112/18) te članka 10. – 25. Pravilnika o načinu označavanja imena naselja, ulica i trgova te o obilježavanju zgrada brojevima („Narodne novine“, br. 4/90 i 91/11) zgradi se mijenja kućni broj 104B u ulici Varaždin, Jalkovečka ulica u kućni broj 7 u ulici Varaždin, Šibenska ulica.

Oslobodeno od uplate upravnih pristojbi temeljem članka 9. stavka 2. točke 60. Zakona o upravnim pristojbama („Narodne novine“, br. 115/16).

Izradio/la: **Snježana Šestak**,
Ovlašteni Geodetski Referent

Službena osoba:



Dostaviti:

1. Upravitelju zgrade
2. Vlasniku stana
3. Pismohrana - ovdje