



REPUBLIKA HRVATSKA
ZAGREBAČKA ŽUPANIJA
Upravni odjel za prostorno uređenje,
gradnju i zaštitu okoliša
Ispostava Ivanić-Grad

KLASA: UP/I-361-06/13-02/5794
URBROJ: 238/1-18-04/6-21-20
Ivanić-Grad, 19.10.2021.

Zagrebačka županija, Upravni odjel za prostorno uređenje, gradnju i zaštitu okoliša Ispostava Ivanić-Grad, povodom zahtjeva koji su podnijeli **POSOJILNICA BANK EGEN, Paulitschgasse 5-7, A-9010 Klagenfurt, Austrija**, zastupani po opunomoćeniku **KALLAY & PARTNERI d.o.o., Ilica 1/a, Zagreb**, za donošenje rješenja o izvedenom stanju na temelju članka 8. stavka 2. Zakona o postupanju s nezakonito izgrađenim zgradama („Narodne novine“, br. 86/12, 143/13, 65/17, 14/19) donosi sljedeće:

RJEŠENJE O IZVEDENOM STANJU

1. Ozakonjuje se:

- **završena samostojeća zahtjevna zgrada turističke namjene**, sa kosim krovom, vanjske visine od konačno uređenog terena do vijenca 5,20 m, odnosno ukupne visine 13,45 m (od najniže kote terena uz južno pročelje do sljemena), maksimalne vanjske tlocrtne veličine 28,70 m x 25,75 m na najistaknutijim dijelovima zgrade, ukupne bruto građevinske površine 1.139,80 m², volumena rekonstruiranih dijelova 1.465,70 m³, koja se sastoji od etaža, podruma, prizemlja, kata/potkrovlja I., i potkrovlja II.

- Zgrada je izgrađena na **k.č.br. 575/2 i 575/1 k.o. Križ**, prikazana na Geodetskom snimku, oznake: BP 23/2021 od 05.03.2021. izrađen po ovlaštenom inženjeru geodezije Ivani Marjanović, dipl.ing.geod. (Geo 818) iz tvrtke GEOPOLIS d.o.o. (OIB: 25052388238), Pavlenski put 5D, Zagreb i na Arhitektonskom snimku izvedenog stanja, oznake: 11/20 od prosinca 2020, izrađenom po ovlaštenoj arhitekti Gordanu Mikiću, dipl.ing.arh. (A 3459) iz tvrtke DM-PUT d.o.o. (OIB: 93986467722), Nedeljska 2, Hrvatski Leskovac, Zagreb.

2. Za zahtjevu zgradu navedenu u točki 1. izreke ovog rješenja priložena je izjava ovlaštenog inženjera građevinarstva Vedran Celegin, dipl.ing.građ. (G 4371) iz tvrtke KONSTRUKT studio d.o.o., (OIB: 48802750246), Kninski trg 11, Zagreb, da nezakonito izgrađena zgrada ispunjava bitni zahtjev mehaničke otpornosti i stabilnosti. Ispitivanje ispunjavanja lokacijskih uvjeta, ostalih bitnih zahtjeva za građevinu te drugih uvjeta i zahtjeva nije prethodilo donošenju ovog rješenja.

3. Arhitektonska snimka izvedenog stanja i Geodetski snimak iz točke 1. izreke ovog rješenja sastavni su dijelovi ovog rješenja a što je na njima navedeno i ovjereno potpisom službenika i pečatom ovog ureda.

O b r a z l o ž e n j e

ZVEZA BANK, Paulitschgasse 5-7, A-9010 Klagenfurt, Austrija, podnijeli su dana 28.06.2013. zahtjev za izdavanje rješenja o izvedenom stanju za zgrade izgrađene na k.č.br. 575/2 i 575/1 k.o. Križ.

Na temelju službene potvrde zaprimljene 12.03.2020. godine, utvrđeno je da tvrtka ZVEZA BANK, Paulitschgasse 5-7, A-9010 Klagenfurt, Austrija promijenila naziv u POSOJILNICA BANK EGEN, Paulitschgasse 5-7, A-9010 Klagenfurt, Austrija.

Podnositelji su priložili dokumentaciju propisanu člankom 11. Zakona o postupanju s nezakonito izgrađenim zgradama („Narodne novine“, br. 86/12, 143/13, 65/17, 14/19).

Povodom pravovremenog zahtjeva proveden je postupak u kojem je utvrđeno sljedeće:

Uvidom u digitalnu ortofoto kartu Državne geodetske uprave izrađenoj na temelju aerofotogrametrijskog snimanja Republike Hrvatske započeto 21. lipnja 2011. godine, utvrđeno je da je predmetna zgrada vidljiva na istoj, te je o izvršenom uvidu sastavljena službena bilješka i izrađen je spis iz spomenute ortofoto karte koji je priložen u spis.

Uvidom u Arhitektonsku snimku izvedenog stanja iz točke 1. izreke ovog rješenja, te očevidom održanim dana 31.08.2021. utvrđeno je da:

- predmetna zgrada se nalazi unutar obuhvata Prostornog plana uređenja Općine Križ (Glasnik Zagrebačke županije, broj 04/04, 19/16, 35/07, 32/12, 15/13, 26/16 i 35/16 – pročišćeni tekst, 23/19 i 36/19 - pročišćeni tekst), te se nalazi se **unutar** građevinskog područja naselja,
- se predmetna zgrada nalazi u području površinama i članka 6. stavka 2. (zona zaštite kulturnih dobara upisane u Registar) Zakona o postupanju s nezakonito izgrađenim zgradama („Narodne novine“, br. 86/12, 143/13, 65/17, 14/19), na kojem se ne mogu ozakoniti nezakonito izgrađene zgrade, osim zgrade za koju javnopravno tijelo nadležno za upravljanje tom građevinom izda potvrdu da je izgrađena u skladu s posebnim uvjetima koje to tijelo na temelju posebnih propisa utvrđuje u postupku izdavanja lokacijske dozvole, odnosno građevinske dozvole,
- Potvrda, KLASA: 612-08/21-01/1719, URBROJ: 532-05-02-01/3-21-2 od 27.07.2021. godine izdana po Ministarstvu kulture i medija, Uprava za zaštitu kulturne baštine, Konzervatorski odjel u Zagrebu,
- je arhitektonska snimka izvedenog stanja u skladu s izvedenim stanjem predmetne zgrade,
- podnositelji posjeduju za predmetnu zgradu uvjerenje da je evidentirana prije 15.02.1968. godine KLASA: 935-08/20-02/342, URBROJ:541-10-04/3-20-2 od 28.07.2020. godine koja je dograđena bez akta kojim se odobrava građenje.

Uvidom u rješenje o naknadi, KLASA: UP/I-361-01/21-01/34, UR.BROJ: 238/16-05-02-21-2 od 03.09.2021. godine i potvrdu o uplati, KLASA:034-04/21-01/04, UR.BROJ: 238/16-03-21-11, od 21.09.2021. godine, utvrđeno je da je u cijelosti plaćena naknada za zadržavanje u prostoru, u iznosu od **9.642,75 kuna**.

Podnositelj zahtjeva, vlasnici i nositelji drugih stvarnih prava na česticama koje neposredno graniče sa česticom na kojoj se nalazi nezakonito izgrađena zgrada te jedinica lokalne samouprave (Općina Križ, Trg sv. Križa 5) pozvani su na uvid u spis radi izjašnjenja pozivom od 31.08.2021. godine koji im je dostavljen javnom objavom na oglasnoj ploči od 31.08.2021. do 08.09.2021. Navedene stranke pozvane su na uvid u spis radi izjašnjenja dana 09.09.2021 godine, ali se pozivu nisu odazvale osobno niti putem svog opunomoćenika.

Budući je u provedenom postupku utvrđeno da su ispunjeni svi propisani uvjeti za ozakonjenje predmetnih zgrada iz članka 18. Zakona o postupanju s nezakonito izgrađenim zgradama („Narodne novine“, br. 86/12, 143/13, 65/17, 14/19), odlučeno je kao u točki 1. izreke ovog rješenja.

Sadržaj točke 1. i 2. izreke ovog rješenja sukladan je odredbama članka 23. stavka 1. Zakona o postupanju s nezakonito izgrađenim zgradama („Narodne novine“, br. 86/12, 143/13, 65/17, 14/19).

U točki 3. izreke ovog rješenja odlučeno je u skladu s odredbom članka 23. stavka 1 i 3. Zakona o postupanju s nezakonito izgrađenim zgradama („Narodne novine“, br. 86/12, 143/13, 65/17, 14/19).

Upravna pristojba na zahtjev za donošenje ovog rješenja i njegovo donošenje po Tar. broju 1. i 2. Tarife Zakona o upravnim pristojbama („Narodne novine“, br. 8/96, 77/96, 95/97, 131/97, 68/98, 66/99, 145/99, 30/00, 116/00, 163/03, 17/04, 110/04, 141/04, 150/05, 153/05, 129/06, 117/07, 25/08, 60/08, 20/10, 69/10, 126/11, 112/12, 19/13, 80/13, 40/14, 69/14, 87/14, 94/14), a u vezi sa člankom 28. Zakona o upravnim pristojbama („Narodne novine“, br. 115/16), u iznosu od 70,00 kuna plaćena je u cijelosti.

UPUTA O PRAVNOM LIJEKU:

Protiv ovog rješenja može se izjaviti žalba Ministarstvu graditeljstva i prostornog uređenja, Zagreb, Republike Austrije 20 u roku od 15 dana od dana njegova primitka. Žalba se predaje u pisanom obliku, usmeno na zapisnik ili putem tijela koje je donijelo ovo rješenje. Na žalbu se plaća upravna pristojba u iznosu od 35,00 kuna.

Viši referent za prostorno
uređenje i gradnju:

Frano Bekavac univ.bacc.ing.aedif.



DOSTAVITI:

1. **KALLAY & PARTNERI d.o.o.**
Ilica 1/a, Zagreb
2. Oglasna ploča, ovdje,
3. Pismohrana, ovdje,

PO PRAVOMOĆNOSTI NA ZNANJE:

1. Ministarstvo graditeljstva i prostornog uređenja,
ZAGREB, Ulica Republike Austrije 20,
2. OPĆINA KRIŽ
Jedinstveni upravni odjel, Trg sv. Križa 5, Križ
3. HRVATSKE VODE, VGI „Lonja – Trebež“
S. Radića 7b, Kutina,
4. Ured državne uprave. Služba za gospodarstvo, ovdje.

Suglasnost za obavljanje stručnih geodetskih poslova

OZNAKA:

KLASA: UP/I 930-03/20-03/299

URBROJ: 541-07-01/3-20-2

Zagreb, 10.06.2020.

OVAJ GEODETSKI SNIMAK SASTAVNI
JE DIO RJEŠENJA O IZVEDENOM STANJU
KLASA: UP/I-361-06/13-02/5794
UR.BROJ: 238/1-18-03/6-21-20
IVANIĆ-GRAD, 19.10.2021
VIŠI REFERENT ZA PROSTORNO
UREĐENJE I GRADNJU:

FRANO BEKAVAC univ.bacc.ing.aedif



**GEODETSKI SNIMAK IZVEDENOG STANJA NEZAKONITO
IZGRAĐENE ZGRADE**

u svrhu ishoda rješenja o izvedenom stanju

BP 23/2021

Podnositelj zahtjeva: POSOJILNICA BANK eGen, Paulitschgasse 5-7, 9020 Klagenfurt, Republika Austrija
OIB: 24250429800

PODACI O NEZAKONITO IZGRAĐENOJ ZGRADI

Matični broj i ime katastarske općine: MBR 312363 / Križ


Katastarske čestice: 575/2 i 575/1

Ime naselja, ulica, kućni broj: Križ, Trg svetog Križa 8

**Odgovorna osoba za obavljanje
stručnih poslova:**

ovlašteni inženjer geodezije:
Ivana Marjanović, dipl. ing. geod.

**Stručni suradnici i suradnici ovlaštenog inženjera
geodezije:**

<p>Odgovorna osoba za obavljanje stručnih poslova:</p> <p>Ivana Marjanović dipl. ing. geod. Ovlašteni inženjer geodezije GEOPOLIS d.o.o. Zagreb</p>  <p>Geo 818</p>	<p>Direktor:</p> <p>GEOPOLIS d.o.o. Zagreb, Pavlenski put 5D</p>
---	--

U Zagrebu, 05. ožujka 2021. god.

SADRŽAJ ELABORATA

1. Rješenje DGU-a
2. Tehničko izvješće
3. Geodetski snimak M 1:500
4. Geodetski snimak preklopljen na DOF5/2011 M:1:2000



REPUBLIKA HRVATSKA

DRŽAVNA GEODETSKA UPRAVA

10000 Zagreb, Gruška 20

Tel: 01/6165-404, fax: 01/6165-484

KLASA: UPI/930-03/20-03/299

URBROJ: 541-07-01/3-20-2

Zagreb, 10.06.2020.

Državna geodetska uprava na temelju članka 19. stavka 6. Zakona o obavljanju geodetske djelatnosti («Narodne novine», br. 25/18), a u vezi sa člankom 23. Zakona o općem upravnom postupku («Narodne novine», br. 47/09), temeljem zahtjeva ovlaštenog inženjera geodezije Ivana Marjanović, dipl.ing.geod., u postupku izdavanja suglasnosti, donosi

RJEŠENJE

1. Ovlaštenom inženjeru geodezije Ivana Marjanović, dipl.ing.geod., OIB: 59988480087, koja stručne geodetske poslove obavlja u trgovačkom društvu GEOPOLIS d.o.o. za geodetske poslove, usluge i trgovinu, Zagreb, Pavlenski put 5 D, OIB: 65751773465

izdaje se suglasnost

za obavljanje stručnih geodetskih poslova iz članka 5. stavaka 4., 5. i 6. Zakona o obavljanju geodetske djelatnosti i to za: **stručne geodetske poslove za potrebe održavanja katastra zemljišta i katastra nekretnina, stručne geodetske poslove za potrebe katastra infrastrukture i stručne geodetske poslove za potrebe katastra zgrada.**

2. Utvrđuje se da ovlaštenu inženjer geodezije Ivana Marjanović, dipl.ing.geod., ispunjava uvjete za izdavanje suglasnosti iz točke 1. ovoga rješenja propisane člankom 19. stavkom 2. Zakona o obavljanju geodetske djelatnosti.

3. Podaci o izdanoj suglasnosti i dokazi o ispunjavanju uvjeta za izdavanje suglasnosti iz točke 1. ovoga rješenja upisati će se u Evidenciju suglasnosti koju vodi Državna geodetska uprava.

Obrazloženje

Ovlaštenu inženjer geodezije Ivana Marjanović, dipl.ing.geod., OIB: 59988480087, koja stručne geodetske poslove obavlja u trgovačkom društvu GEOPOLIS d.o.o. za geodetske poslove, usluge i trgovinu, Zagreb, Pavlenski put 5 D, OIB: 65751773465, dostavila je sukladno članku 19. stavku 6. Zakona o obavljanju geodetske djelatnosti, ovoj Upravi, dana 04.06.2020. godine, zahtjev za izdavanje suglasnosti za obavljanje stručnih geodetskih poslova iz članka 5. stavaka 4., 5. i 6. Zakona o obavljanju geodetske djelatnosti.

Zahtjevu za izdavanje suglasnosti priloženi su svi dokazi o ispunjavanju uvjeta propisani u članku 19. stavku 2. Zakona o obavljanju geodetske djelatnosti.

Zahtjev je osnovan.

U provedenom postupku utvrđeno je:

1. da je ovlaštenu inženjer geodezije Ivana Marjanović, dipl.ing.geod., upisana u Imenik ovlaštenih inženjera geodezije Hrvatske komore ovlaštenih inženjera geodezije te da joj članstvo nije u mirovanju, a što je utvrđeno uvidom u Rješenje Hrvatske komore arhitekata i inženjera u graditeljstvu o upisu u Imenik ovlaštenih inženjera geodezije, KLASA: UP/I-936-05/07-01/ 818, URBROJ: 314-01-05-1 od dana 16.10.2007. godine, Potvrdu Hrvatske komore ovlaštenih inženjera geodezije, KLASA: 936-01/19-05/80, URBROJ: 507-02-02-19-1 od dana 19.08.2019. godine i uvidom na službenu stranicu Hrvatske komore ovlaštenih inženjera geodezije na dan 08.06.2020. godine
2. da je trgovačko društvo GEOPOLIS d.o.o. za geodetske poslove, usluge i trgovinu, Zagreb, Pavlenski put 5 D, u kojemu ovlaštenu inženjer geodezije Ivana Marjanović, dipl.ing.geod., obavlja stručne geodetske poslove, registrirano za obavljanje geodetske djelatnosti, a što je utvrđeno uvidom u Izvadak iz sudskog registra izdanog po javnom bilježniku Štefica Brozović Škrinjarić iz Zagreba, Remetinečki gač 2F, Broj: OV-10135/2019 od dana 09.10.2019. godine i neslužbeni primjerak izvotka iz sudskog registra na dan 08.06.2020. godine
3. da je ovlaštenu inženjer geodezije Ivana Marjanović, dipl.ing.geod., stekla iskustvo u obavljanju stručnih geodetskih poslova u trajanju od najmanje tri godine, a što je utvrđeno uvidom u Elektronički zapis Hrvatskog zavoda za mirovinsko osiguranje, KLASA: 034-04/20-03/6, URBROJ: 341-25-05/8-20-129999 od dana 03.06.2020. godine
4. da je ovlaštenu inženjer geodezije Ivana Marjanović, dipl.ing.geod., u proteklom razdoblju od tri godine prije podnošenja zahtjeva za izdavanje suglasnosti obavila stručno usavršavanje u skladu s propisima Hrvatske komore ovlaštenih inženjera geodezije koji reguliraju stručno usavršavanje osoba koje obavljaju stručne geodetske poslove, a što je utvrđeno uvidom u Potvrdu Hrvatske komore ovlaštenih inženjera geodezije, KLASA: 936-07/20-01/1, URBROJ: 507-02-20-612 od dana 03.06.2020. godine.

U provedenom postupku provjere ispunjenja uvjeta za izdavanje suglasnosti ovlaštenom inženjeru geodezije Ivana Marjanović, dipl.ing.geod., koja stručne geodetske poslove obavlja u trgovačkom društvu GEOPOLIS d.o.o. za geodetske poslove, usluge i trgovinu, Zagreb, Pavlenski put 5 D, utvrđeno je da ista ispunjava uvjete propisane člankom 19. stavkom 2. Zakona o obavljanju geodetske djelatnosti, za izdavanje suglasnosti za obavljanje stručnih geodetskih poslova iz članka 5. stavaka 4., 5. i 6. Zakona o obavljanju geodetske djelatnosti, a u skladu sa dokumentacijom koju ovlaštenu inženjer geodezije predaje uz zahtjev za izdavanje suglasnosti sukladno članku 4. stavku 1. Pravilnika o izdavanju suglasnosti za obavljanje stručnih geodetskih poslova (»Narodne novine«, br. 54/18).

Sukladno članku 37. stavku 2. Zakona o obavljanju geodetske djelatnosti i članku 6. stavku 2. Pravilnika o izdavanju suglasnosti za obavljanje stručnih geodetskih poslova, podaci o izdavanju suglasnosti i dokazi o ispunjavanju uvjeta za izdavanje suglasnosti iz točke 1. ovoga rješenja, upisati će se u Evidenciju suglasnosti koju vodi Državna geodetska uprava.

Temeljem navedenog i utvrđenog činjeničnog stanja odlučeno je kao u izreci ovoga rješenja.

Za izdavanje ovoga rješenja, a sukladno Zakonu o upravnim pristojbama («Narodne novine», br. 115/16) te Uredbi o tarifi upravnih pristojbi («Narodne novine», br. 08/17, 37/17, 129/17, 18/19, 97/19 i 128/19), upravna pristojba po tarifnom broju 1. nije naplaćena, a po tarifnom broju 2. u iznosu od 35,00 kuna, naplaćena je i poništena na podnesku.

Pouka o pravnom lijeku:

Protiv ovoga rješenja žalba nije dopuštena, ali se može pokrenuti upravni spor podnošenjem tužbe nadležnom upravnom sudu, u roku od 30 dana od primitka ovoga rješenja.

Načelnica Sektora:

Diana Dudok, dipl. iur.

Dostaviti:

1. GEOPOLIS D.O.O. ZA GEODETSKE POSLOVE, USLUGE I TRGOVINU, N/R IVANA MARJANOVIĆ, dipl.ing.geod., PAVLENSKI PUT 5 D, 10000 ZAGREB
2. Hrvatska komora ovlaštenih inženjera geodezije, Ulica grada Vukovara 271/II, 10000 Zagreb
3. Evidencija suglasnosti
4. Pismohrana



Naziv izdavatelja dokumenta

Zajednički
informatijski sustav

**Naziv izdavatelja
certifikata**

Fina RDC-TDU 2015, Financijska agencija, HR

Vrijeme izdavanja dokumenta

10.06.2020 08:12

**Serijski broj
certifikata**

184742967710359084251055147595697935376

Algoritam potpisa

RSA

Kontrolni broj

Z119187412bcdcd7f

Skeniranjem QR koda navedenog na ovom elektroničkom zapisu možete provjeriti točnost podataka. Isto možete učiniti i na internet adresi <https://oss.uredjenazemlja.hr/public/preuzmiDokument> unosom kontrolnog broja. U oba slučaja sustav će prikazati izvornik ovog dokumenta. U slučaju da je ovaj dokument identičan prikazanom izvorniku u digitalnom obliku, Državna geodetska uprava potvrđuje točnost dokumenta i stanje podataka u trenutku izrade isprave.

Napomene



GEOPOLIS d.o.o.

za geodetske poslove, trgovinu i usluge
Radoslava Cimermana 56a, 10000 Zagreb

tel: 01 / 55 73 744

fax: 01 / 55 73 745

mob: 099 / 218 7910

IBAN: HR6323600001102066482; ZAGREBAČKA BANKA

MATIČNI BROJ: 02479818

OIB: 65751773465

MBS: 080685878, Tt-09/996-2; članovi uprave: G. Jurić, I. Marjanović

TEHNIČKO IZVJEŠĆE O IZRADI GEODETSKOG SNIMKA IZVEDENOG STANJA NEZAKONITO IZGRAĐENE ZGRADE

PODACI O NEZAKONITO IZGRAĐENOJ ZGRADI

Matični broj i ime katastarske općine: MBR 312363 / Križ

Katastarske čestice: 575/2 i 575/1

Ime naselja, ulica, kućni broj: Križ, Trg svetog Križa 8

Na zahtjev stranke POSOJILNICA BANK eGen, Paulitschgasse 5-7, 9020 Klagenfurt, Republika Austrija, OIB: 24250429800, snimljene su k.č.br. 575/2 i 575/1, k.o. Križ, u svrhu izrade geodetskog snimka izvedenog stanja nezakonito izgrađene zgrade, u svrhu ishoda rješenja o izvedenom stanju.

Preklpom katastarskog plana na izmjereno stanje, utvrđeno je da se objekt nalazi većim dijelom na k.č. 575/2, a manjim dijelom na k.č. 575/1, k.o. Križ.


Snimanje detalja, međnih linija i građevina obavljeno je tahimetrijskom metodom s prethodno stabiliziranih pomoćnih položajnih točaka P1, P2 i P3, čije su koordinate određene GNSS metodom koristeći CROPOS sustav u HTRS96 koordinatnom referentnom sustavu.

Geodetsko snimanje obavljeno je GNSS mjernim uređajem Sokkia GSR 2700 ISX te totalnom mjernom stanicom TRIMBLE M3, a obrada podataka i kartiranje detalja obavljeno je u softverskom paketu ZwCAD 2020 Professional i geodetskom programu GeoPlus. Kopija katastarskog plana kupljena je u pripadnom katastarskom uredu. Pisani dio elaborata izrađen je u programskom paketu Microsoft Office 2010.

U Zagrebu, 05. ožujka 2021. god.

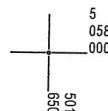
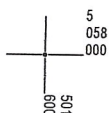
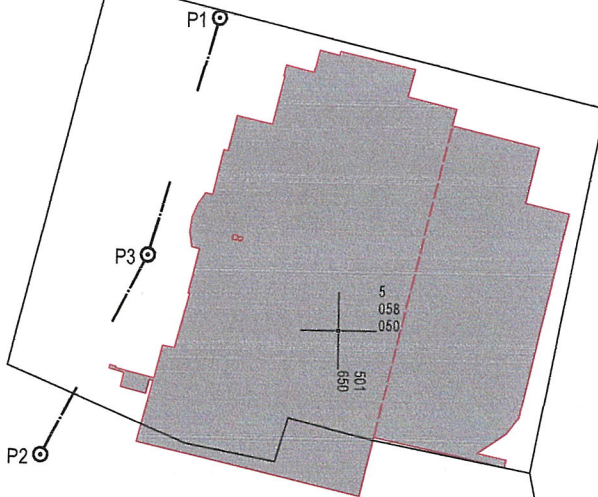
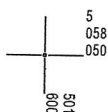
za GEOPOLIS d.o.o.
ovlaštenu inženjer geodezije:
Ivana Marjanović, dipl. ing. geod.

Ivana Marjanović
dipl. ing. geod.
Ovlaštena inženjer geodezije
GEOPOLIS d.o.o.
Zagreb



GEPOLIS d.o.o.
 za geodetske poslove, trgovinu i usluge
 Zagreb, Pavlenski put 5D

Trg svetog Križa




PODACI O NEZAKONITO IZGRAĐENOJ ZGRADI (ZGRADAMA)		GEODETSKI SNIMAK	
Podnositelj zahtjeva:	Posojilnica Bank eGen OIB: 24250429800	mjerilo 1:500	
Matični broj i ime katastarske općine:	MBR 312363 / Križ	Odgovorna osoba za obavljanje stručnih geodetskih poslova:	Ivana Marjanović dipl. ing. geod. Ovlašteni inženjer geodezije GEOPOLIS d.o.o. Zagreb
Katastarske čestice:	575/2, 575/1	Izradila:	
Ime naselja, ulica/trg, kućni broj:	Križ, Trg svetog Križa 8	Ivana Marjanović, dipl.ing.geod.	
Koordinatni sustav/projeksija:	HTRS96/TM	Ovlašteni inženjer geodezije	
Mjesto i datum izrade:	Zagreb, 5. ožujak 2021.	Ivana Marjanović, dipl.ing.geod.	



Geo 818

GEOPOLIS d.o.o.
 za geodetske poslove, trgovinu i usluge
 Zagreb, Pavlenski put 5D



PODACI O NEZAKONITO IZGRAĐENOJ ZGRADI (ZGRADAMA)		GEODETSKI SNIMAK PREKLOPLJEN NA DOF5/2011	
Podnositelj zahtjeva:	Posojilnica Bank eGen OIB: 24250429800	mjerilo 1:2000	
Matični broj i ime katastarske općine:	MBR 312363 / Križ	Odgovorna osoba za obavljanje stručnih geodetskih poslova: Ovlašteni inženjer geodezije	 Ivana Marjanović dipl.ing.geod. Ovlašteni inženjer geodezije GEOPOLIS d.o.o. Zagreb Geo 818
Katastarske čestice:	575/2, 575/1	Ivana Marjanović, dipl.ing.geod.	
Ime naselja, ulica/trg, kućni broj:	Križ, Trg svetog Križa 8	Izradila: Ovlašteni inženjer geodezije	
Koordinatni sustav/projekcija:	HTRS96/TM	Ivana Marjanović, dipl.ing.geod.	
Mjesto i datum izrade:	Zagreb, 5. ožujak 2021.		

GEPOLIS d.o.o.
Zagreb, Pavlenski put 5D

GEPOLIS d.o.o.
Zagreb, Pavlenski put 5D