



201800050288

REPUBLIKA HRVATSKA
SPLITSKO – DALMATINSKA ŽUPANIJA
Upravni odjel za graditeljstvo i prostorno uređenje
Ispostava Trogir

KLASA: 350-07/18-09/0023
URBROJ: 2181/1-11-08-18-02
Trogir, 05.03.2018. godine /NR

Upravni odjel za graditeljstvo i prostorno uređenje Splitsko - dalmatinske županije, Ispostava u Trogiru, povodom zahtjeva VIRO 2 d.o.o. SPLIT iz SPLITA, MOSEČKA 95 A, OIB 09225001955, temeljem članka 159. stavka 1. Zakona o općem upravnom postupku („Narodne novine“ broj 47/09),
i z d a j e

UVJERENJE

Uvidom u plansku dokumentaciju koja je na snazi na dan izdavanja ovog akta, tj. Prostorni plan uređenja Općine Marina („Službeni glasnik Općine Marina“ broj 05/02, 07/07, 03/12, 17/15 i 20/17) utvrđeno je da se **dio čest.zem. 20796/1 k.o. Vinišće (obojen žutom bojom na priloženom izvodu iz katastarskog plana) nalazi izvan granica građevinskog područja.**

Pristojba na ovo uvjerenje naplaćena je prema tar.br. 1 i 4. Uredbe o tarifi upravnih pristojbi (NN 8/17, 37/17 i 129/17) u iznosu od 40,00 Kn u državnim biljezima emisije Republike Hrvatske, koji su zalijepljeni na podnesku i poništeni pečatom ovoga tijela.

SAVJETNICA

Nevenka Radeljak, dipl ing. građ



PRILOG : izvod iz PPU Općine Marina

DOSTAVITI:

1. VIRO 2 d.o.o. Split
21000 SPLIT, MOSEČKA 95 A
2. U spis, ovdje
3. Evidencija, ovdje



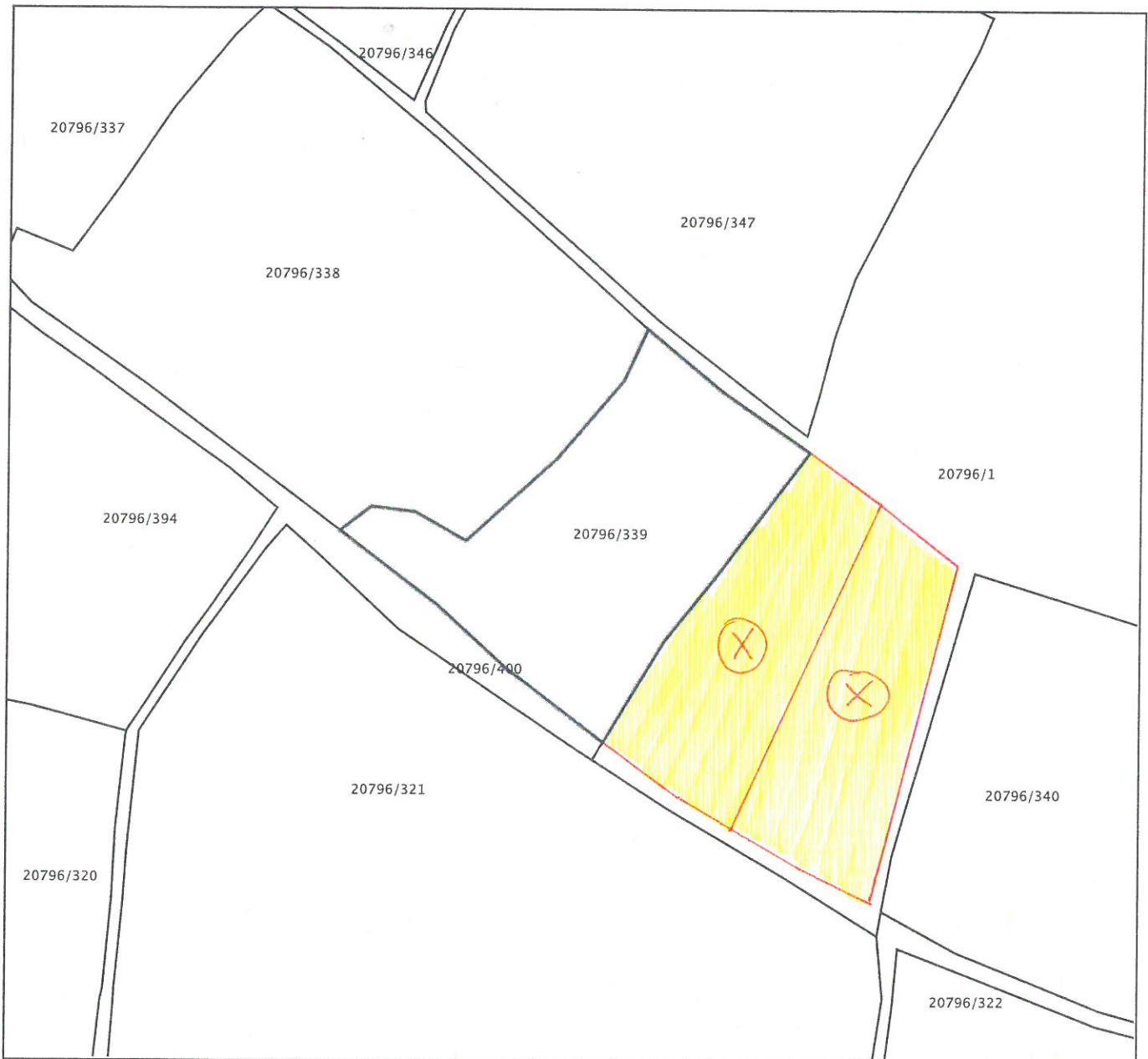
REPUBLIKA HRVATSKA
DRŽAVNA GEODETSKA UPRAVA
PODRUČNI URED ZA KATASTAR SPLIT
ISPOSTAVA ZA KATASTAR NEKRETNINA TROGIR

K.o. VINIŠĆE
k.č.br.: 20796/339

Stanje na dan: 26.02.2018.
OSS evidencijski broj: 16966/2018

IZVOD IZ KATASTARSKOG PLANA

Mjerilo 1:1000
Izvorno mjerilo 1:2880



Upravna pristojba prema tar.br. 44 Tarife upravnih pristojbi Uredbe o Tarifi upravnih pristojbi (»Narodne novine«, br. 8/17) u iznosu od 15,00 kuna naplaćena je elektroničkim putem. Upravna pristojba prema tar.br.1 ne naplaćuje se.




Kontrolni broj: 1234264edda6be

Skeniranjem QR koda navedenog na ovom elektroničkom zapisu možete provjeriti točnost podataka. Isto možete učiniti i na internet adresi <http://oss.uredjenazemlja.hr/public/preuzmiDokument> unosom kontrolnog broja. U oba slučaja sustav će prikazati izvornik ovog dokumenta. U slučaju da je ovaj dokument identičan prikazanom izvorniku u digitalnom obliku, Državna geodetska uprava potvrđuje točnost dokumenta i stanje podataka u trenutku izrade isprave.

OPĆINA MARINA IZMJENE I DOPUNE PROSTORNOG PLANA UREĐENJA OPĆINE MARINA

4. GRAĐEVINSKA PODRUČJA NASELJA


Županija:	SPLITSKO - DALMATINSKA		
Općina:	MARINA		
Naziv prostornog plana:	IZMJENE I DOPUNE PROSTORNOG PLANA UREĐENJA OPĆINE MARINA		
Naziv kartografskog prikaza:	GRAĐEVINSKA PODRUČJA NASELJA SEVID NA MORU I VINIŠĆE (STARI TROGIR-LISIČINE)		
Broj kartografskog prikaza	4.4.c.	Mjerilo kartografskog prikaza	1 : 5000
Odluka o izradi prostornog plana:	Odluka o donošenju plana Službeni glasnik Općine Marine: 20/17.		
Službeni glasnik Općine Marine: 17/15.			
Javna rasprava (datum objave):	Javni uvid održan: Ponovni javni uvid održan:		
Slobodna Dalmacija (23. ožujak 2016. godine)	od: 31. 03. 2016.	od: 27. 02. 2017.	
Slobodna Dalmacija (18. veljača 2017. godine)	do: 14. 04. 2016.	do: 07. 03. 2017.	
Pečat tijela odgovornog za provođenje javne rasprave:	Odgovorna osoba za provođenje javne rasprave:		
	 Pročelnica Daria Najev Jurač, dipl.iur.		
Suglasnost temeljem odredbe članka 108. Zakona o prostornom uređenju ("Narodne novine", br. 153/13 i 65/17) Ministarstvo graditeljstva i prostornoga uređenja, Uprava za prostorno uređenje, pravne poslove i programe Europske unije KI:350-02/17-11/38, Ur.br.: 631.05.17/9, od 18.07. 2017.			
Pravna osoba koja je izradila plan:	ARHEO d.o.o. Tomislavova 11, Zagreb		
Pečat pravne osobe koja je izradila plan:	Direktor: Mario Pezelj, dipl.ing.arh.-ovlašten/ arhitekt urbanist		
			
Stručni tim u izradi plana:	Josip Horvat, dipl. ing. prometa -ovlaštenu ing. Damir Batarelo, dipl.iur. Vesna Pezelj, dipl. sociolog Vera Varga, dipl. biolog Ivan Savić, ing. el.		
Aron Varga, dipl.ing.arh. - ovlaštenu arhitekt Mario Pezelj, dipl.ing.arh. - ovlaštenu arhitekt urbanist Antonio Baković, dipl.ing.građ. - ovlaštenu ing. građ. Branimir Fojs, dipl.ing.arh.- ovlaštenu arhitekt Robert Jakovina, dipl. ing. - ovlaštenu arhitekt Nada Bralić, dipl. ing. arh., ovl. arhitektica			
Odgovorni voditelj izrade plana:	Mario Pezelj, dipl.ing.arh. - ovlaštenu arhitekt urbanist		
Pečat Općinskog vijeća:	Predsjednik Općinskog vijeća:		
	 Davor Radić		
Istovjetnost prostornog plana s izvornikom ovjerava:	Pečat nadležnog tijela:		
	M.P.		

LEGENDA
GRANICE
OSTALE GRANICE



OBALNI POJAS 70/100 METARA


RAZVOJ I UREĐENJE POVRŠINA IZVAN NASELJA



GOSPODARSKA NAMJENA - UGOSTITELJSKO TURISTIČKA NAMJENA
turističko naselje - T2 (NEIZGRAĐENO)

NEUREĐENI DIO GRAĐEVINSKOG PODRUČJA

PODRUČJA I DIJELOVI PRIMJENE PLANSKIH
MJERA ZAŠTITE



ZELENA POVRŠINA - ARHEOLOŠKI PARK



OBUHVAT OBVEZNE IZRADE DETALJNIJIH PLANOVA



BROJ DETALJNIJEG PLANA

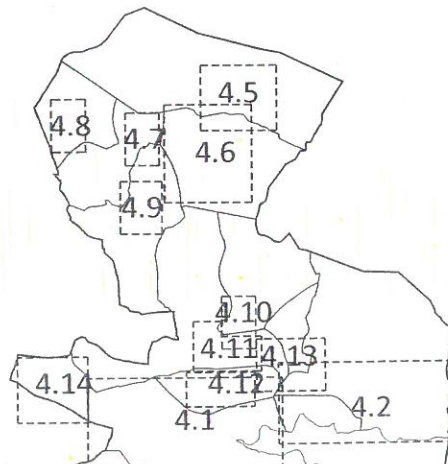
PROMET

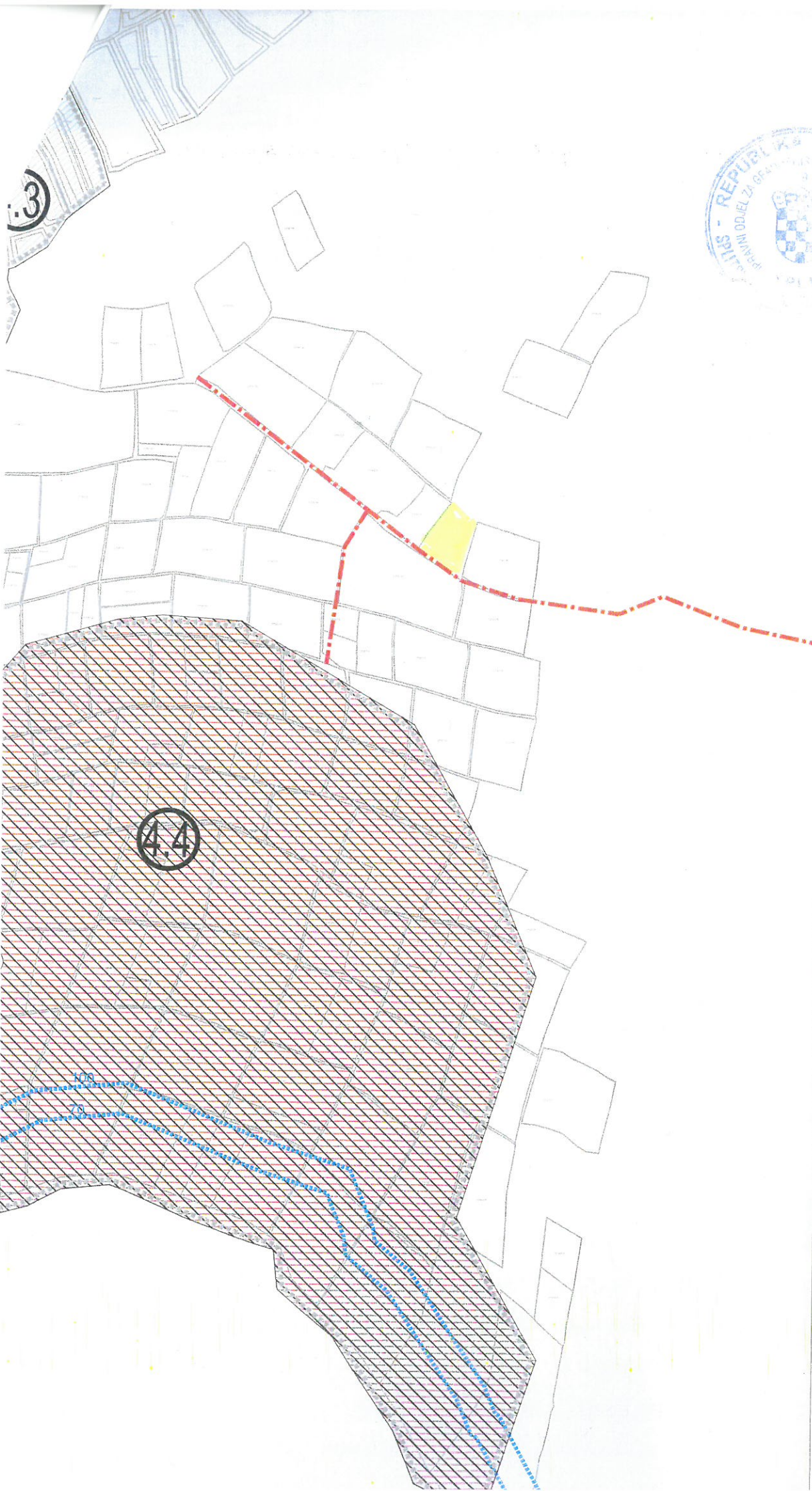
CESTOVNI PROMET



PLANIRANA TRASA CESTE

VEZA LISTOVA

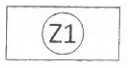




RAZVC



PODRI



PROMI
CESTO



VE

