

GEO - INFORMATIČKI STUDIO d.o.o.za geodetske usluge

BUZIN, BANI 110

tel.: 01 3822 545

geois@geois.hr

www.geois.hr

IBAN HR5523600001102115611

OIB 77584116766

REPUBLIKA HRVATSKA
GRAD ZAGREB

Katastarska općina: GORNJE VRAPČE

Broj katastarskog plana: 133

Investitor: JURIĆ ANTO, KUKOLJINA ULICA 31, ZAGREB, 10000 ZAGREB, OIB: 15737317546

**Broj elaborata iz
Zbirke GE:
88/2025**

k.o. GORNJE VRAPČE

DIO ELABORATA ZA DOSTAVU U ZEMLJIŠNU KNJIGU

GEODETSKI ELABORAT

za potrebe provođenje promjena u katastru zemljišta izrađen u svrhu:

- GE18 - provedba u zemljišnoj knjizi

na k.č. 1767/3 u K.O. GORNJE VRAPČE

Naziv predmeta: Gornje Vrapče, Anto Jurić

REPUBLIKA HRVATSKA
GRAD ZAGREB
GRADSKI URED ZA KATASTAR I GEODETSKE POSLOVE

Klasa: 932-06/2025-02/4763
Ur. broj: 251-12-02-2-25-5
ZAGREB, 07.10.2025
Potvrdio/la: Andrija Lerotić

Izradio/la:
Pendić Ivica geod.

Odgovorna osoba za obavljanje stručnih
geodetskih poslova:
Jurica Galić ing.geod.

Odgovorna osoba pravne osobe
Pendić Ivica

BUZIN, 17. 09. 2025.

Broj elaborata: 238-2025



Sadržaj elaborata:

1.		NASLOVNA STRANICA			
	1.1	NASLOVNA STRANICA ZA ZEMLJIŠNU KNJIGU	PDF	0	✓
2.		SADRŽAJ			
	2.1	SADRŽAJ ZA ZEMLJIŠNU KNJIGU	PDF	0	✓
3.		KOPIJA KATASTARSKOG PLANA			
	3.1	KOPIJA KATASTARSKOG PLANA SPP	PDF	0	✓
	3.2	KOPIJA KATASTARSKOG PLANA PNS	PDF	/	
4.		PRIJAVNI LIST I KOPIJA KATASTARSKOG PLANA ZA ZEMLJIŠNU KNJIGU			
	4.1	PRIJAVNI LIST ZA ZEMLJIŠNU KNJIGU	PDF	0	✓
	4.2	KOPIJA KATASTARSKOG PLANA (ZK OZNAKE ČESTICA) SPP	PDF	0	✓
	4.3	KOPIJA KATASTARSKOG PLANA (ZK OZNAKE ČESTICA) PNS	PDF	0	✓
5.		OSTALA DOKUMENTACIJA POTREBNA ZA PROVEDBU U ZEMLJIŠNOJ KNJIZI	PDF	+	

Napomena:

"0" označava obavezni dio elaborata, "+" označava dio elaborata koji nije obavezan, a "/" označava dio elaborata koji nije dozvoljen.

U posljednjoj koloni s "✓" označavaju se sastavni dijelovi elaborata koji se dostavljaju na pregled i potvrđivanje.

Kopije katastarskog plana 3.1 i 3.2 prilažu se prijavnom listu za zemljišnu knjigu kada se podaci zemljišne knjige održavaju temeljem katastarskog plana koji je službeni dio katastarskog operata (istovjetno KT i ZK stanje).

Kopije katastarskog plana 4.2 i 4.3 prilažu se prijavnom listu za zemljišnu knjigu kada se podaci zemljišne knjige održavaju temeljem katastarskog plana koji nije službeni dio katastarskog operata (dvostruko KT i ZK stanje).

Broj:

OPĆINSKI GRAĐANSKI SUD U ZAGREBU
ZEMLJIŠNOKNJIŽNI ODJEL ZAGREB

Katastarska općina: **GORNJE VRAPČE**

GRAD ZAGREB
GRADSKI URED ZA KATASTAR I GEODETSKE
POSLOVE

Prijavni list sastavljen: rujan 2025

PRIJAVNI LIST ZA ZEMLJIŠNU KNJIGU

Investitor: JURIĆ ANTO
KUKOLJINA ULICA 31, ZAGREB, 10000 ZAGREB
OIB: 15737317546

Izradio/la:
Pendić Ivica geod.

Odgovorna osoba za obavljanje stručnih geodetskih poslova:
Jurica Galić ing.geod.

DOSADAŠNJE STANJE

Redni broj	Broj ZK uloška	Dio ili udio dijela	Prezime i ime odnosno tvrtka ili naziv upisane osobe Prebivalište odnosno sjedište, ulica i kućni broj upisane osobe OIB	Suvlas. dio na dijelu Etažni udio	Broj katastar. čestice	Adresa katastarske čestice (naziv rudine, ulice, trga i sl.)	Oznaka zemljišta (Način uporabe zgrade, kućni broj, Naziv zgrade, Pravo građenja)	Ukupna površina katastarske čestice Površina dijelova katastarske čestice		
								jutro	čhv	ha a m ²
1	2	3	4	5	6	7	8	9		
1	3249	16/144	PIŠKOR JAGA R. VINCEK (UDOVA), GORNJE VRAPČE BR. 184		1767/3	ŠUMA		0	0	18 07
		16/144	PIŠKOR FRANJO, GORNJE VRAPČE BR. 184							
		16/144	PIŠKOR IGNAC, GORNJE VRAPČE BR. 184							
		16/144	PIŠKOR OLGA, GORNJE VRAPČE BR. 184							
		16/144	PIŠKOR MIŠKO, GORNJE VRAPČE BR. 184							
		16/144	PIŠKOR MILICA, GORNJE VRAPČE BR. 184							
		4/144	PIŠKOR NEVENKA, PIŠKOROV BREG BR. 11, ZAGREB							
		4/144	PIŠKOR VLADIMIR, PIŠKOROV BREG BR. 11, ZAGREB							
		4/144	PIŠKOR DRAGUTIN, PIŠKOROV BREG BR. 11, ZAGREB							
		1/144	PIŠKOR VLADIMIR, MANTEROVČAK BR. 15, ZAGREB							
		1/144	ŽALAC NEVENKA R. PIŠKOR, 9. MAJA BR. 2/3, SAMOBOR							
		1/144	LACKOVIĆ MARIJANA R. PIŠKOR, MAUROVIČEVA BR. 5, ZAGREB							
		1/144	MATEŠ JADRANKA R. PIŠKAR, GORNJI OBREŽ BR. 75, PAKRAC							
		16/144	KREČ IVAN, TREBEŽ BR. 9A, ZAGREB							

NOVO STANJE

Broj ZK uloška	Dio ili udio dijela	Prezime i ime odnosno tvrтка ili naziv upisane osobe Prebivalište odnosno sjedište, ulica i kućni broj upisane osobe	Suvlas. dio na dijelu Etažni udio	Broj katastar. čestice	Adresa katastarske čestice (naziv rudine, ulice, trga i sl.)	Način uporabe katastarske čestice Način uporabe zgrade, Adresa zgrade Naziv zgrade Pravo građenja	Površina katastarske čestice
		OIB					ha a m ²
10	11	12	13	14	15	16	17
3249	16/144	PIŠKOR JAGA R. VINCEK (UDOVA), GORNJE VRAPČE BR. 184		1767/3	ZAGREB, ČEHOVEČKI PUT	ŠUMA	14 30
	16/144	PIŠKOR FRANJO, GORNJE VRAPČE BR. 184					14 30
	16/144	PIŠKOR IGNAC, GORNJE VRAPČE BR. 184					
	16/144	PIŠKOR OLGA, GORNJE VRAPČE BR. 184					
	16/144	PIŠKOR MIŠKO, GORNJE VRAPČE BR. 184					
	16/144	PIŠKOR MILICA, GORNJE VRAPČE BR. 184					
	4/144	PIŠKOR NEVENKA, PIŠKOROV BREG BR. 11, ZAGREB					
	4/144	PIŠKOR VLADIMIR, PIŠKOROV BREG BR. 11, ZAGREB					
	4/144	PIŠKOR DRAGUTIN, PIŠKOROV BREG BR. 11, ZAGREB					
	1/144	PIŠKOR VLADIMIR, MANTEROVČAK BR. 15, ZAGREB					
	1/144	ŽALAC NEVENKA R. PIŠKOR, 9. MAJA BR. 2/3, SAMOBOR					
	1/144	LACKOVIĆ MARIJANA R. PIŠKOR, MAUROVIČEVA BR. 5, ZAGREB					
	1/144	MATEŠ JADRANKA R. PIŠKAR, GORNJI OBREŽ BR. 75, PAKRAC					
16/144	KREČ IVAN, TREBEŽ BR. 9A, ZAGREB						

DOSADAŠNJE STANJE

Redni broj	Broj ZK uloška	Dio ili udio dijela	Prezime i ime odnosno tvrtka ili naziv upisane osobe Prebivalište odnosno sjedište, ulica i kućni broj upisane osobe OIB	Suvlas. dio na dijelu Etažni udio	Broj katastar. čestice	Adresa katastarske čestice (naziv rudine, ulice, trga i sl.)	Oznaka zemljišta (Način uporabe zgrade, kućni broj, Naziv zgrade, Pravo građenja)	Ukupna površina katastarske čestice Površina dijelova katastarske čestice		
								jutro	čhv	ha a m ²
1	2	3	4	5	6	7	8	9		
		8/144	GRLJAK SNJEŽANA, GRLJAKOVA BR. 4, VUGROVEC GORNJI							
		8/144	PIŠKOR KAROLINA, PIŠKOROV BREG BR.11, ZAGREB							

NOVO STANJE

Broj ZK uloška	Dio ili udio dijela	Prezime i ime odnosno tvrka ili naziv upisane osobe Prebivalište odnosno sjedište, ulica i kućni broj upisane osobe	Suvlas. dio na dijelu Etažni udio	Broj katastar. čestice	Adresa katastarske čestice (naziv rudine, ulice, trga i sl.)	Način uporabe katastarske čestice Način uporabe zgrade, Adresa zgrade Naziv zgrade Pravo građenja	Površina katastarske čestice
		OIB					ha a m ²
10	11	12	13	14	15	16	17
3249	8/144	GRLJAK SNJEŽANA, GRLJAKOVA BR. 4, VUGROVEC GORNJI					
	8/144	PIŠKOR KAROLINA, PIŠKOROV BREG BR.11, ZAGREB					
	16/144	PIŠKOR JAGA R. VINCEK (UDOVA), GORNJE VRAPČE BR. 184		1767/32	ZAGREB, ČEHOVEČKI PUT	ORANICA	3 77
	16/144	PIŠKOR FRANJO, GORNJE VRAPČE BR. 184					3 77
	16/144	PIŠKOR IGNAC, GORNJE VRAPČE BR. 184					
	16/144	PIŠKOR OLGA, GORNJE VRAPČE BR. 184					
	16/144	PIŠKOR MIŠKO, GORNJE VRAPČE BR. 184					
	16/144	PIŠKOR MILICA, GORNJE VRAPČE BR. 184					
	4/144	PIŠKOR NEVENKA, PIŠKOROV BREG BR. 11, ZAGREB					
	4/144	PIŠKOR VLADIMIR, PIŠKOROV BREG BR. 11, ZAGREB					
	4/144	PIŠKOR DRAGUTIN, PIŠKOROV BREG BR. 11, ZAGREB					
	1/144	PIŠKOR VLADIMIR, MANTEROVČAK BR. 15, ZAGREB					
	1/144	ŽALAC NEVENKA R. PIŠKOR, 9. MAJA BR. 2/3, SAMOBOR					
	1/144	LACKOVIĆ MARIJANA R. PIŠKOR, MAUROVIĆEVA BR. 5, ZAGREB					

DOSADAŠNJE STANJE

Redni broj	Broj ZK uloška	Dio ili udio dijela	Prezime i ime odnosno tvrtka ili naziv upisane osobe Prebivalište odnosno sjedište, ulica i kućni broj upisane osobe	Suvlas. dio na dijelu Etažni udio	Broj katastar. čestice	Adresa katastarske čestice (naziv rudine, ulice, trga i sl.)	Oznaka zemljišta (Način uporabe zgrade, kućni broj, Naziv zgrade, Pravo građenja)	Ukupna površina katastarske čestice Površina dijelova katastarske čestice		
			OIB					jutro	čhv	ha a m ²
1	2	3	4	5	6	7	8	9		
								$\Sigma(\Sigma)=$	18 07	
								$\Delta(\Sigma)+- =$	00	

NOVO STANJE

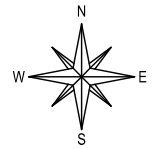
Broj ZK uloška	Dio ili udio dijela	Prezime i ime odnosno tvrka ili naziv upisane osobe Prebivalište odnosno sjedište, ulica i kućni broj upisane osobe OIB	Suvlas. dio na dijelu Etažni udio	Broj katastar. čestice	Adresa katastarske čestice (naziv rudine, ulice, trga i sl.)	Način uporabe katastarske čestice Način uporabe zgrade, Adresa zgrade Naziv zgrade Pravo građenja	Površina katastarske čestice ha a m ²
10	11	12	13	14	15	16	17
	1/144	MATEŠ JADRANKA R. PIŠKAR, GORNJI OBREŽ BR. 75, PAKRAC					
	16/144	KREČ IVAN, TREBEŽ BR. 9A, ZAGREB					
	8/144	GRLJAK SNJEŽANA, GRLJAKOVA BR. 4, VUGROVEC GORNJI					
	8/144	PIŠKOR KAROLINA, PIŠKOROV BREG BR.11, ZAGREB					
						Σ(Σ)=	18 07

KOPIJA KATASTARSKOG PLANA

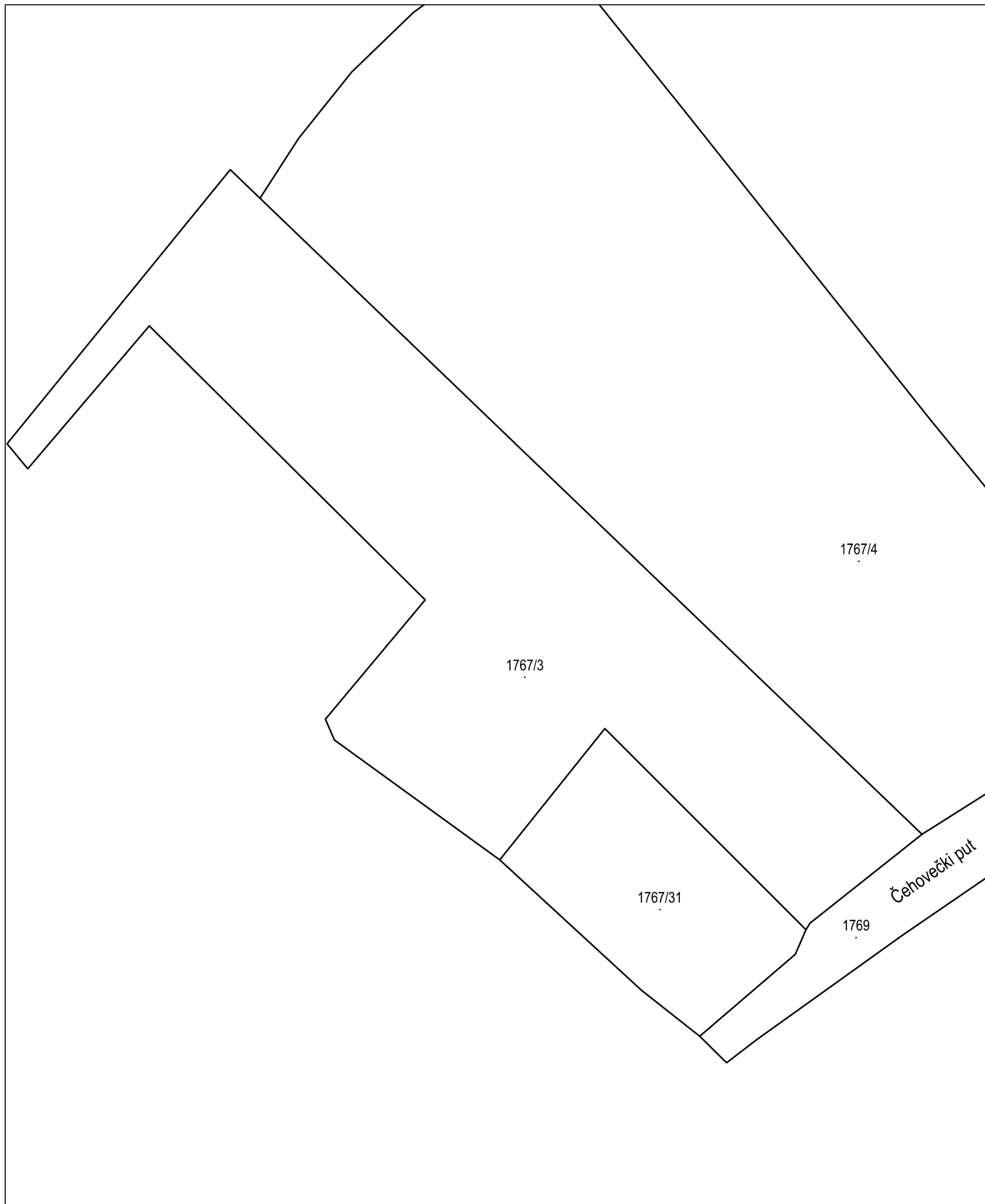
(ZK OZNAKE ČESTICA)

- stanje prije promjene -

Mjerilo 1:500 - izvorno mjerilo plana 1:2880



Investitor: ANTO JURIĆ, OIB:15737317546, KUKOLJINA 31, ZAGREB

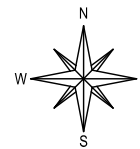


KOPIJA KATASTARSKOG PLANA

(ZK OZNAKE ČESTICA)

- predloženo novo stanje -

Mjerilo 1:500 - izvorno mjerilo plana 1:2880



Investitor: ANTO JURIĆ, OIB:15737317546, KUKOLJINA 31, ZAGREB

