



REPUBLIKA HRVATSKA
DRŽAVNA GEODETSKA UPRAVA
PODRUČNI URED ZA KATASTAR OSIJEK
ODJEL ZA KATASTAR NEKRETNINA ĐAKOVO

KLASA: 930-04/26-05/47

URBROJ: 541-25-04/7-26-2

ĐAKOVO, 11.03.2026.

Odjel za katastar nekretnina Đakovo, OIB: 84891127540, povodom zahtjeva BABIĆ MATO, OIB: 04042535010, ULICA ŽUPNIKA LUKE VINCETIĆA 85, KONDRIĆ 31411 TRNAVA, HRVATSKA na temelju čl. 168. st. 1. Zakona o državnoj izmjeri i katastru nekretnina (»Narodne novine«, br. 112/18, 39/22 i 152/24) izdaje sljedeće:

POVIJEST PROMJENA NA KATASTARSKIM ČESTICAMA

- k.č.br. 311/1 K.o. KONDRIĆ (Mbr. 308897) → MATO BABIĆ
- k.č.br. 312 K.o. KONDRIĆ (Mbr. 308897) → MATO BABIĆ
- Navedene k.č.br. **311/1 - oranica - Selište - 18 74 m², 312 - oranica - Uknjevača - 37 94 m²** evidentirane su u katastarskom operatu k.o. Kondrić u P.L. **1875** na posjednicima: **BABIĆ TOMO** (pok. Mato), (1/2 dijela), Kondrić i **ADRIĆ LUCA** rođ.Babić, (1/2 dijela), Novi Perkovci od **2025 godine** kada su na osnovu predmeta klasa: 932-07/2025-09/79, popis promjena broj 34/2025 (od 09.09.2025 god) zbog uspostave baze zajedničkih podataka katastra i zemljišne (usklađenja katastra sa stanjem u zemljišnim knjigama) prenešene iz P.L. **2** sa bivšeg posjednika: **BABIĆ MATO** (Tomo), Kondrić 54, Kondrić.
- Bivši posjednik Babić Mato (Tomo), Kondrić 54, Kondrić kao posjednik u P.L. **2** (u kojeme su bile evidentirane navedene k.č.br. **331/1 i 312**) evidentiran je od **1988 godine** kada je osnovan novi katastarski operat na osnovu evidentiranja stvarnih posjednika na terenu.

Sukladno Zakonu o upravnim pristojbama (»Narodne novine«, br. 115/16 i 114/22) te Uredbi o tarifi upravnih pristojbi (»Narodne novine«, br. 156/22, 130/25), upravna pristojba po Tar. br. 1. i Tar. br. 4. ne naplaćuje se.

Izradio/la:

Božidar Farkaš

Ovlašteni geodetski referent

Službena osoba:

Goran Sokolović, dipl.ing.geod.

Voditelj odjela



Naziv izdavatelja dokumenta

Zajednički
informatički sustav

**Naziv izdavatelja
certifikata**

Fina RDC 2020, Financijska agencija, HR

Vrijeme izdavanja dokumenta

11.03.2026 09:23

**Serijski broj
certifikata**

9359586737538987939278424516170480086

Algoritam potpisa

RSA

Kontrolni broj

Z183881842d3c2c25

Skeniranjem QR koda navedenog na ovom elektroničkom zapisu možete provjeriti točnost podataka. Isto možete učiniti i na internet adresi <https://oss.uredjenazemlja.hr/public/preuzmiDokument> unosom kontrolnog broja. U oba slučaja sustav će prikazati izvornik ovog dokumenta. U slučaju da je ovaj dokument identičan prikazanom izvorniku u digitalnom obliku, Državna geodetska uprava potvrđuje točnost dokumenta i stanje podataka u trenutku izrade isprave.

Napomene



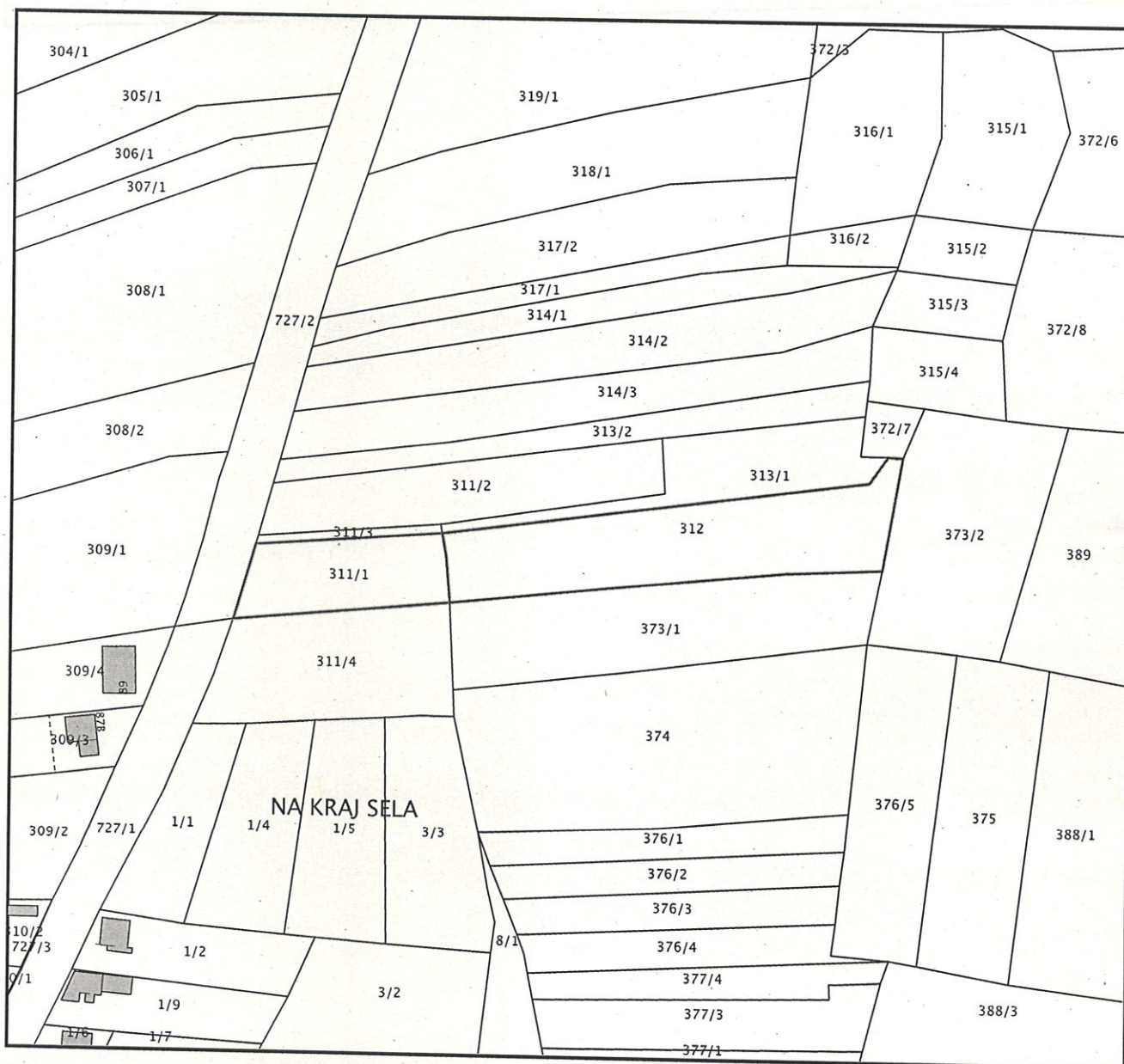
REPUBLIKA HRVATSKA
DRŽAVNA GEODETSKA UPRAVA
PODRUČNI URED ZA KATASTAR OSIJEK
ODJEL ZA KATASTAR NEKRETNINA ĐAKOVO

K.o. KONDRIĆ
k.č.br.: 311/1, 312

KLASA: 938-06/26-01/242
URBROJ: 541-25-04/7-26-2
ĐAKOVO, 10.03.2026.

IZVOD IZ KATASTARSKOG PLANA

Mjerilo 1:2000
Izvorno mjerilo 1:2880



Sukladno Zakonu o upravnim pristojbama («Narodne novine», br. 115/16 i 114/22) te Uredbi o tarifi upravnih pristojbi («Narodne novine», br. 156/22, 130/25), upravna pristojba po Tar. br. 1. ne naplaćuje se.

Službena osoba: Božidar Farkaš
Ovlašteni geodetski referent



Naziv izdavatelja dokumenta

Zajednički
informatijski sustav

**Naziv izdavatelja
certifikata**

Fina RDC 2020, Financijska agencija, HR

Vrijeme izdavanja dokumenta

10.03.2026 13:25

**Serijski broj
certifikata**

39745576559116124744644435604178074048

Algoritam potpisa

RSA

Kontrolni broj

Z18386069838b267f

Skeniranjem QR koda navedenog na ovom elektroničkom zapisu možete provjeriti točnost podataka. Isto možete učiniti i na internet adresi <https://oss.uredjenazemlja.hr/public/preuzmiDokument> unosom kontrolnog broja. U oba slučaja sustav će prikazati izvornik ovog dokumenta. U slučaju da je ovaj dokument identičan prikazanom izvorniku u digitalnom obliku, Državna geodetska uprava potvrđuje točnost dokumenta i stanje podataka u trenutku izrade isprave.

Napomene



REPUBLIKA HRVATSKA
DRŽAVNA GEODETSKA UPRAVA
PODRUČNI URED ZA KATASTAR OSIJEK
ODJEL ZA KATASTAR NEKRETNINA ĐAKOVO

KLASA: 930-04/26-05/48

URBROJ: 541-25-04/7-26-2

ĐAKOVO, 11.03.2026.

Odjel za katastar nekretnina Đakovo, OIB: 84891127540, povodom zahtjeva BABIĆ MATO, OIB: 04042535010, ULICA ŽUPNIKA LUKE VINCETIĆA 85, KONDRIĆ 31411 TRNAVA, HRVATSKA na temelju čl. 168. st. 1. Zakona o državnoj izmjeri i katastru nekretnina (»Narodne novine«, br. 112/18, 39/22 i 152/24) izdaje sljedeće:

POVIJEST PROMJENA NA KATASTARSKIM ČESTICAMA

- k.č.br. 295/1 K.o. KONDRIĆ (Mbr. 308897) → MATO BABIĆ
- Navedena k.č.br. 295/1 - oranica - Selište - 80 46 m² evidentirana je u katastarskom operatu k.o. Kondrić u P.L. 1965 na posjedniku: BABIĆ TOMO, Kondrić od 2025 godine kada je na osnovu predmeta klasa:932-07/2025-09/79, popis promjena broj 34/2025 (od 09.09.2025 godine) zbog uspostave baze zajedničkih podataka katastra i zemljišne knjige (usklađenja katastra sa stanjem u zemljišnim knjigama) prenešena iz P.L. 2 sa bivšeg posjednika: BABIĆ MATO (Tomo),Kondrić 54, Kondrić.
- Bivši posjednik Babić Mato (Tomo), Kondrić 54, Kondrić kao posjednik u P.L. 2 (u kojem je bila evidentirana k.č.br. 295/1) evidentiran je od 1988 godine kada je osnovan novi katastarski operat za k.o. Kondrić na osnovu evidentiranja stvarnih posjednika na terenu.

Sukladno Zakonu o upravnim pristojbama (»Narodne novine«, br. 115/16 i 114/22) te Uredbi o tarifi upravnih pristojbi (»Narodne novine«, br. 156/22, 130/25), upravna pristojba po Tar. br. 1. i Tar. br. 4. ne naplaćuje se.

Izradio/la:

Božidar Farkaš

Ovlašteni geodetski referent

Službena osoba:

Goran Sokolović, dipl.ing.geod.

Voditelj odjela



Naziv izdavatelja dokumenta

Zajednički
informatički sustav

Naziv izdavatelja certifikata

Fina RDC 2020, Financijska agencija, HR

Vrijeme izdavanja dokumenta

11.03.2026 13:00

Serijski broj certifikata

9359586737538987939278424516170480086

Algoritam potpisa

RSA

Kontrolni broj

Z1839024652881a2b

Skeniranjem QR koda navedenog na ovom elektroničkom zapisu možete provjeriti točnost podataka. Isto možete učiniti i na internet adresi <https://oss.uredjenazemlja.hr/public/preuzmiDokument> unosom kontrolnog broja. U oba slučaja sustav će prikazati izvornik ovog dokumenta. U slučaju da je ovaj dokument identičan prikazanom izvorniku u digitalnom obliku, Državna geodetska uprava potvrđuje točnost dokumenta i stanje podataka u trenutku izrade isprave.

Napomene



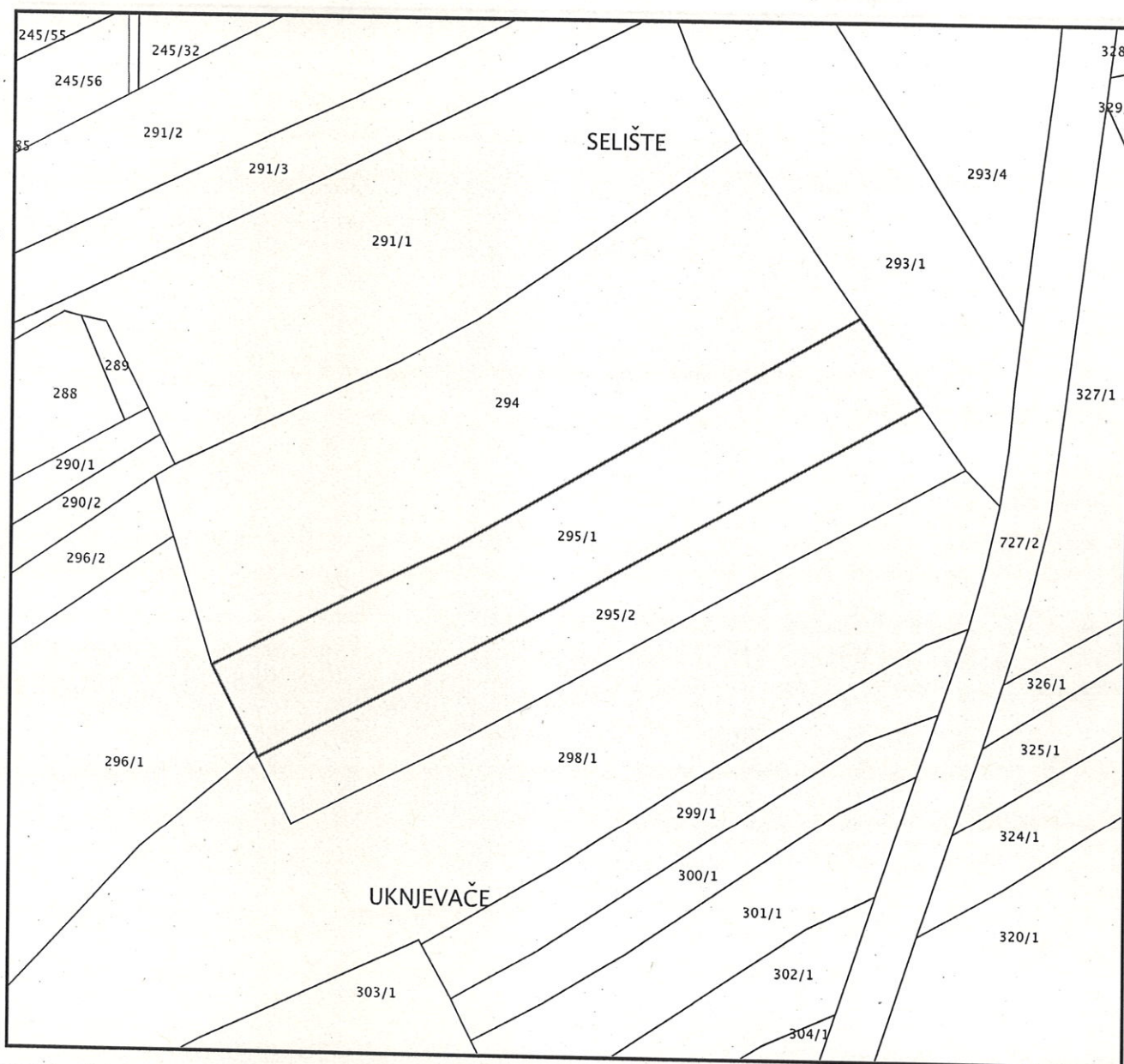
REPUBLIKA HRVATSKA
DRŽAVNA GEODETSKA UPRAVA
PODRUČNI URED ZA KATASTAR OSIJEK
ODJEL ZA KATASTAR NEKRETNINA ĐAKOVO

K.o. KONDRIĆ
k.č.br.: 295/1

KLASA: 938-06/26-01/243
URBROJ: 541-25-04/7-26-2
ĐAKOVO, 11.03.2026.

IZVOD IZ KATASTARSKOG PLANA

Mjerilo 1:2000
Izvorno mjerilo 1:2880



Sukladno Zakonu o upravnim pristojbama (»Narodne novine«, br. 115/16 i 114/22) te Uredbi o tarifi upravnih pristojbi (»Narodne novine«, br. 156/22, 130/25), upravna pristojba po Tar. br. 1. ne naplaćuje se.

Službena osoba: Božidar Farkaš
Ovlašteni geodetski referent



Naziv izdavatelja dokumenta	Zajednički informacijski sustav	Naziv izdavatelja certifikata	Fina RDC 2020, Financijska agencija, HR
Vrijeme izdavanja dokumenta	11.03.2026 09:00	Serijski broj certifikata	39745576559116124744644435604178074048
Kontrolni broj		Algoritam potpisa	RSA
			Z183885264b8d81b4

Skeniranjem QR koda navedenog na ovom elektroničkom zapisu možete provjeriti točnost podataka. Isto možete učiniti i na internet adresi <https://oss.uredjenazemlja.hr/public/preuzmiDokument> unosom kontrolnog broja. U oba slučaja sustav će prikazati izvornik ovog dokumenta. U slučaju da je ovaj dokument identičan prikazanom izvorniku u digitalnom obliku, Državna geodetska uprava potvrđuje točnost dokumenta i stanje podataka u trenutku izrade isprave.

Napomene



REPUBLIKA HRVATSKA
DRŽAVNA GEODETSKA UPRAVA
PODRUČNI URED ZA KATASTAR OSIJEK
ODJEL ZA KATASTAR NEKRETNINA ĐAKOVO

KLASA: 930-04/26-05/50

URBROJ: 541-25-04/7-26-2

ĐAKOVO, 12.03.2026.

Odjel za katastar nekretnina Đakovo, OIB: 84891127540, povodom zahtjeva BABIĆ MATO, OIB: 04042535010, ULICA ŽUPNIKA LUKE VINCETIĆA 85, KONDRIĆ 31411 TRNAVA, HRVATSKA na temelju čl. 168. st. 1. Zakona o državnoj izmjeri i katastru nekretnina (»Narodne novine«, br. 112/18, 39/22 i 152/24) izdaje sljedeće:

POVIJEST PROMJENA NA KATASTARSKIM ČESTICAMA

- k.č.br. 15/1 K.o. KONDRIĆ (Mbr. 308897) → MATO 1/3, IVANKA 1/3, TOMO 1/3
- k.č.br. 16/2 K.o. KONDRIĆ (Mbr. 308897) → - 11 -
- k.č.br. 245/6 K.o. KONDRIĆ (Mbr. 308897) → MATO BABIĆ
- k.č.br. 245/7 K.o. KONDRIĆ (Mbr. 308897) → MATO BABIĆ
- k.č.br. 293/2 K.o. KONDRIĆ (Mbr. 308897) → TOMO BABIĆ
- k.č.br. 388/3 K.o. KONDRIĆ (Mbr. 308897) → IVANKA JANIĆ, FOD. BABIĆ
- Navedene k.č.br. 15/1 - oranica - Numera - 6 51 m², 16/2 - kuća i dvor. - Numera - 3 63 m², DIO 245/6 - oranica - Pašarina - 26 54 m², 245/7 - oranica - Pašarina - 28 88 m², 293/2 - oranica - Selište - 32 44 m², 388/3 - oranica, livada - Grabovac - 95 49 m² evidentirane su u katastarskom operatu k.o. Kondrić u P.L. 2 na posjedniku: BABIĆ MATO (Tomo), Kondrić 54 Kondrić od 1988 godine kada je osnovan novi katastarski operat na osnovu evidentiranja stvarnih posjednika na terenu.

Sukladno Zakonu o upravnim pristojbama (»Narodne novine«, br. 115/16 i 114/22) te Uredbi o tarifi upravnih pristojbi (»Narodne novine«, br. 156/22, 130/25), upravna pristojba po Tar. br. 1. i Tar. br. 4. ne naplaćuje se.

Izradio/la:

Božidar Farkaš

Ovlašteni geodetski referent

Službena osoba:

Goran Sokolović, dipl.ing.geod.

Voditelj odjela



Naziv izdavatelja dokumenta

Zajednički
informatički sustav

Naziv izdavatelja certifikata

Fina RDC 2020, Financijska agencija, HR

Vrijeme izdavanja dokumenta

12.03.2026 08:57

Serijski broj certifikata

9359586737538987939278424516170480086

Algoritam potpisa

RSA

Kontrolni broj

Z183930644af3752e

Skeniranjem QR koda navedenog na ovom elektroničkom zapisu možete provjeriti točnost podataka. Isto možete učiniti i na internet adresi <https://oss.uredjenazemlja.hr/public/preuzmiDokument> unosom kontrolnog broja. U oba slučaja sustav će prikazati izvornik ovog dokumenta. U slučaju da je ovaj dokument identičan prikazanom izvorniku u digitalnom obliku, Državna geodetska uprava potvrđuje točnost dokumenta i stanje podataka u trenutku izrade isprave.

Napomene



REPUBLIKA HRVATSKA
DRŽAVNA GEODETSKA UPRAVA
PODRUČNI URED ZA KATASTAR OSIJEK
ODJEL ZA KATASTAR NEKRETNINA ĐAKOVO

K.o. KONDRIĆ
k.č.br.: 15/1, 16/2

KLASA: 938-06/26-01/246
URBROJ: 541-25-04/7-26-2
ĐAKOVO, 11.03.2026.

IZVOD IZ KATASTARSKOG PLANA

Mjerilo 1:1000
Izorno mjerilo 1:2880



Sukladno Zakonu o upravnim pristojbama (»Narodne novine«, br. 115/16 i 114/22) te Uredbi o tarifi upravnih pristojbi (»Narodne novine«, br. 156/22, 130/25), upravna pristojba po Tar. br. 1. ne naplaćuje se.

Službena osoba: Božidar Farkaš
Ovlašteni geodetski referent



Naziv izdavatelja dokumenta

Zajednički
informatijski sustav

Naziv izdavatelja certifikata

Fina RDC 2020, Financijska agencija, HR

Vrijeme izdavanja dokumenta

11.03.2026 13:41

Serijski broj certifikata

39745576559116124744644435604178074048

Kontrolni broj

Algoritam potpisa

RSA

Z183912464577385d

Skeniranjem QR koda navedenog na ovom elektroničkom zapisu možete provjeriti točnost podataka. Isto možete učiniti i na internet adresi <https://oss.uredjenazemlja.hr/public/preuzmiDokument> unosom kontrolnog broja. U oba slučaja sustav će prikazati izvornik ovog dokumenta. U slučaju da je ovaj dokument identičan prikazanom izvorniku u digitalnom obliku, Državna geodetska uprava potvrđuje točnost dokumenta i stanje podataka u trenutku izrade isprave.

Napomene



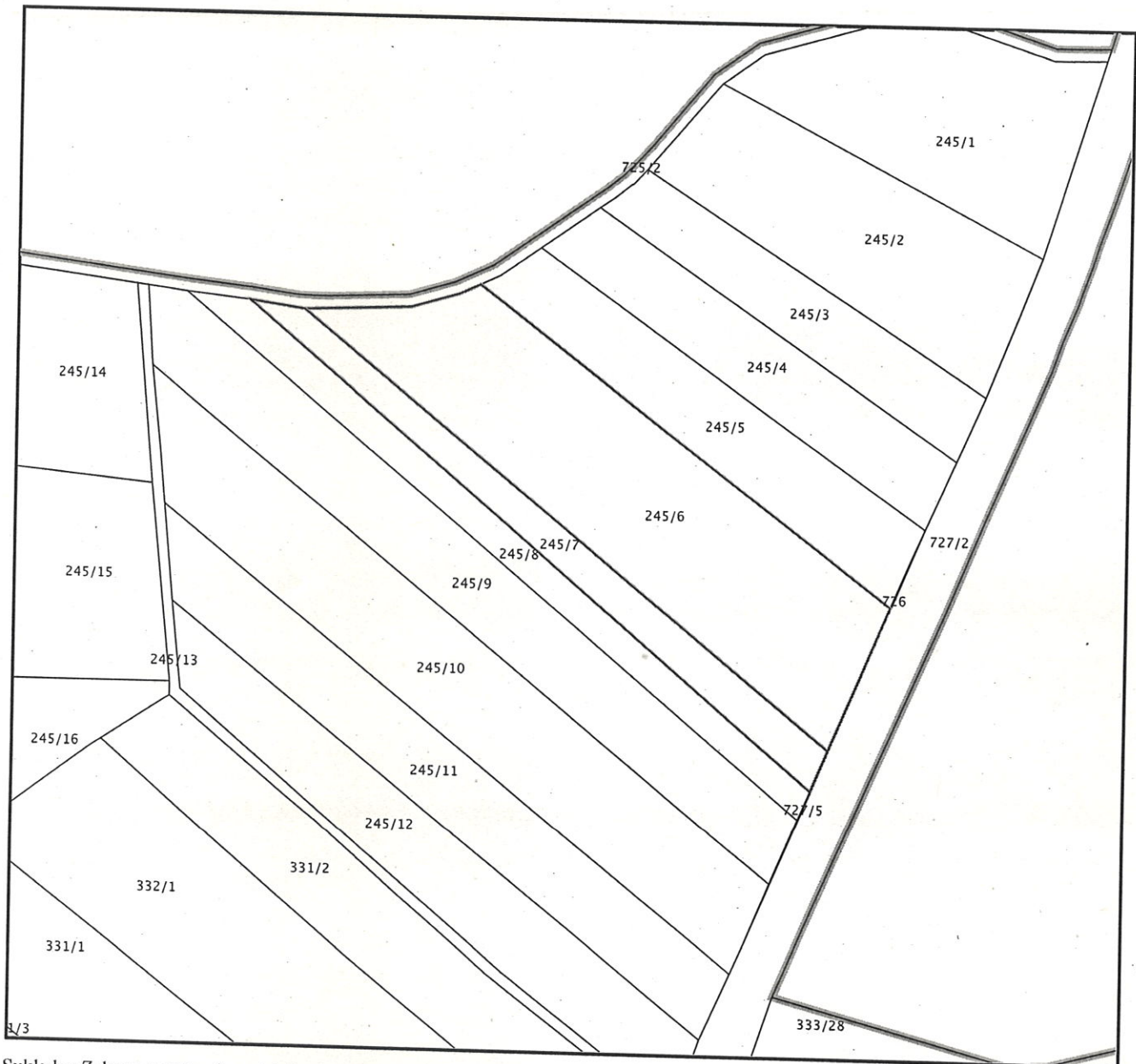
REPUBLIKA HRVATSKA
DRŽAVNA GEODETSKA UPRAVA
PODRUČNI URED ZA KATASTAR OSIJEK
ODJEL ZA KATASTAR NEKRETNINA ĐAKOVO

K.o. KONDRIĆ
k.č.br.: 245/6, 245/7

KLASA: 938-06/26-01/247
URBROJ: 541-25-04/7-26-2
ĐAKOVO, 11.03.2026.

IZVOD IZ KATASTARSKOG PLANA

Mjerilo 1:2000
Izvorno mjerilo 1:2880



Sukladno Zakonu o upravnim pristojbama (»Narodne novine«, br. 115/16 i 114/22) te Uredbi o tarifi upravnih pristojbi (»Narodne novine«, br. 156/22, 130/25), upravna pristojba po Tar. br. 1. ne naplaćuje se.

Službena osoba: Božidar Farkaš
Ovlašteni geodetski referent



Naziv izdavatelja dokumenta

Zajednički
informatički sustav

Naziv izdavatelja certifikata

Fina RDC 2020, Financijska agencija, HR

Vrijeme izdavanja dokumenta

11.03.2026 13:47

Serijski broj certifikata

39745576559116124744644435604178074048

Algoritam potpisa

RSA

Kontrolni broj

Z183912886347294b

Skeniranjem QR koda navedenog na ovom elektroničkom zapisu možete provjeriti točnost podataka. Isto možete učiniti i na internet adresi <https://oss.uredjenazemlja.hr/public/preuzmiDokument> unosom kontrolnog broja. U oba slučaja sustav će prikazati izvornik ovog dokumenta. U slučaju da je ovaj dokument identičan prikazanom izvorniku u digitalnom obliku, Državna geodetska uprava potvrđuje točnost dokumenta i stanje podataka u trenutku izrade isprave.

Napomene



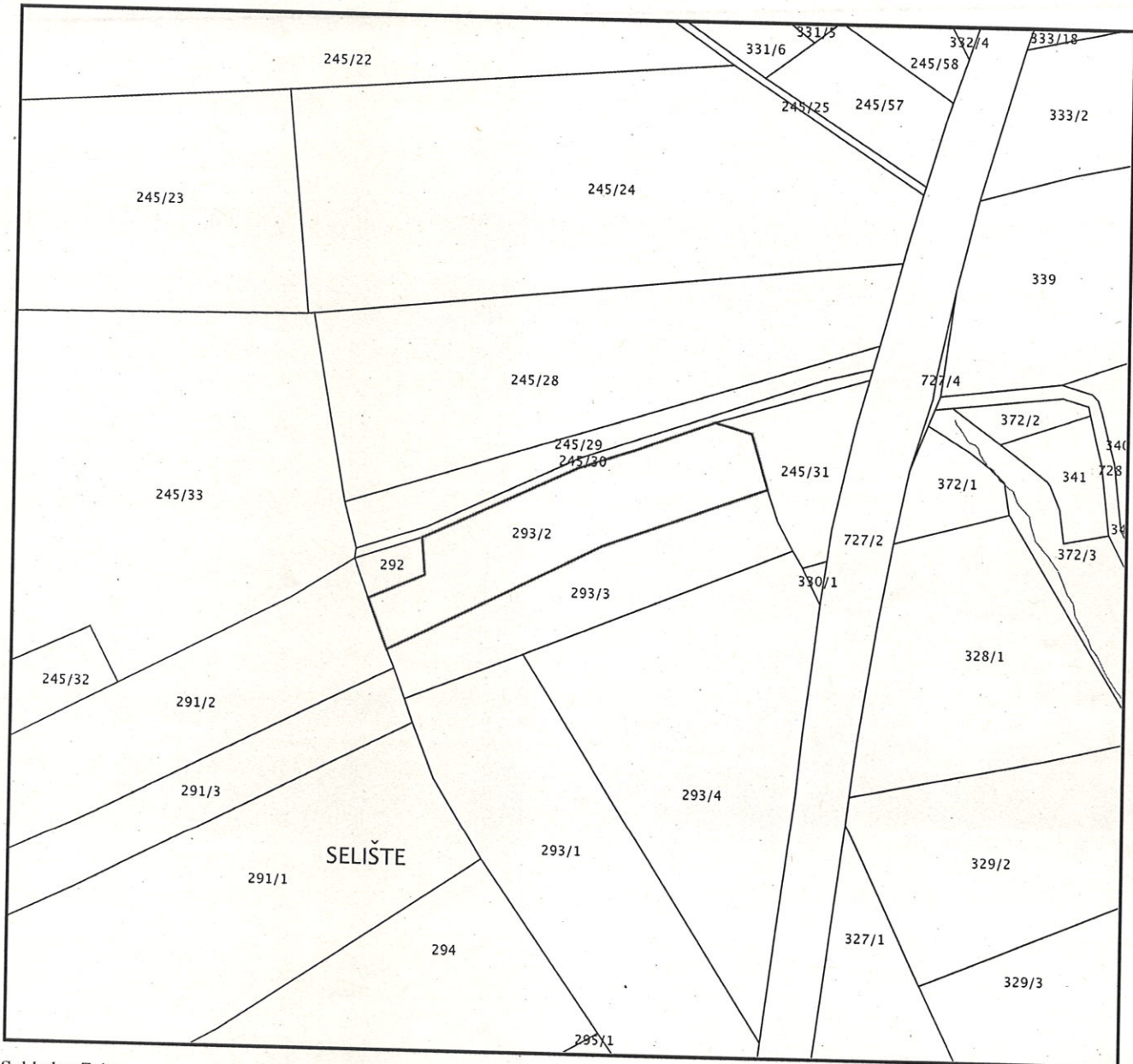
REPUBLIKA HRVATSKA
DRŽAVNA GEODETSKA UPRAVA
PODRUČNI URED ZA KATASTAR OSIJEK
ODJEL ZA KATASTAR NEKRETNINA ĐAKOVO

K.o. KONDRIĆ
k.č.br.: 293/2

KLASA: 938-06/26-01/248
URBROJ: 541-25-04/7-26-2
ĐAKOVO, 11.03.2026.

IZVOD IZ KATASTARSKOG PLANA

Mjerilo 1:2000
Izvorno mjerilo 1:2880



Sukladno Zakonu o upravnim pristojbama (»Narodne novine«, br. 115/16 i 114/22) te Uredbi o tarifi upravnih pristojbi (»Narodne novine«, br. 156/22, 130/25), upravna pristojba po Tar. br. 1. ne naplaćuje se.

Službena osoba: Božidar Farkaš
Ovlašteni geodetski referent



Naziv izdavatelja dokumenta

Zajednički
informatički sustav

Naziv izdavatelja certifikata

Fina RDC 2020, Financijska agencija, HR

Vrijeme izdavanja dokumenta

11.03.2026 13:50

Serijski broj certifikata

39745576559116124744644435604178074048

Kontrolni broj

Z183913433c964ff2

Algoritam potpisa

RSA

Skeniranjem QR koda navedenog na ovom elektroničkom zapisu možete provjeriti točnost podataka. Isto možete učiniti i na internet adresi <https://oss.uredjenazemlja.hr/public/preuzmiDokument> unosom kontrolnog broja. U oba slučaja sustav će prikazati izvornik ovog dokumenta. U slučaju da je ovaj dokument identičan prikazanom izvorniku u digitalnom obliku, Državna geodetska uprava potvrđuje točnost dokumenta i stanje podataka u trenutku izrade isprave.

Napomene



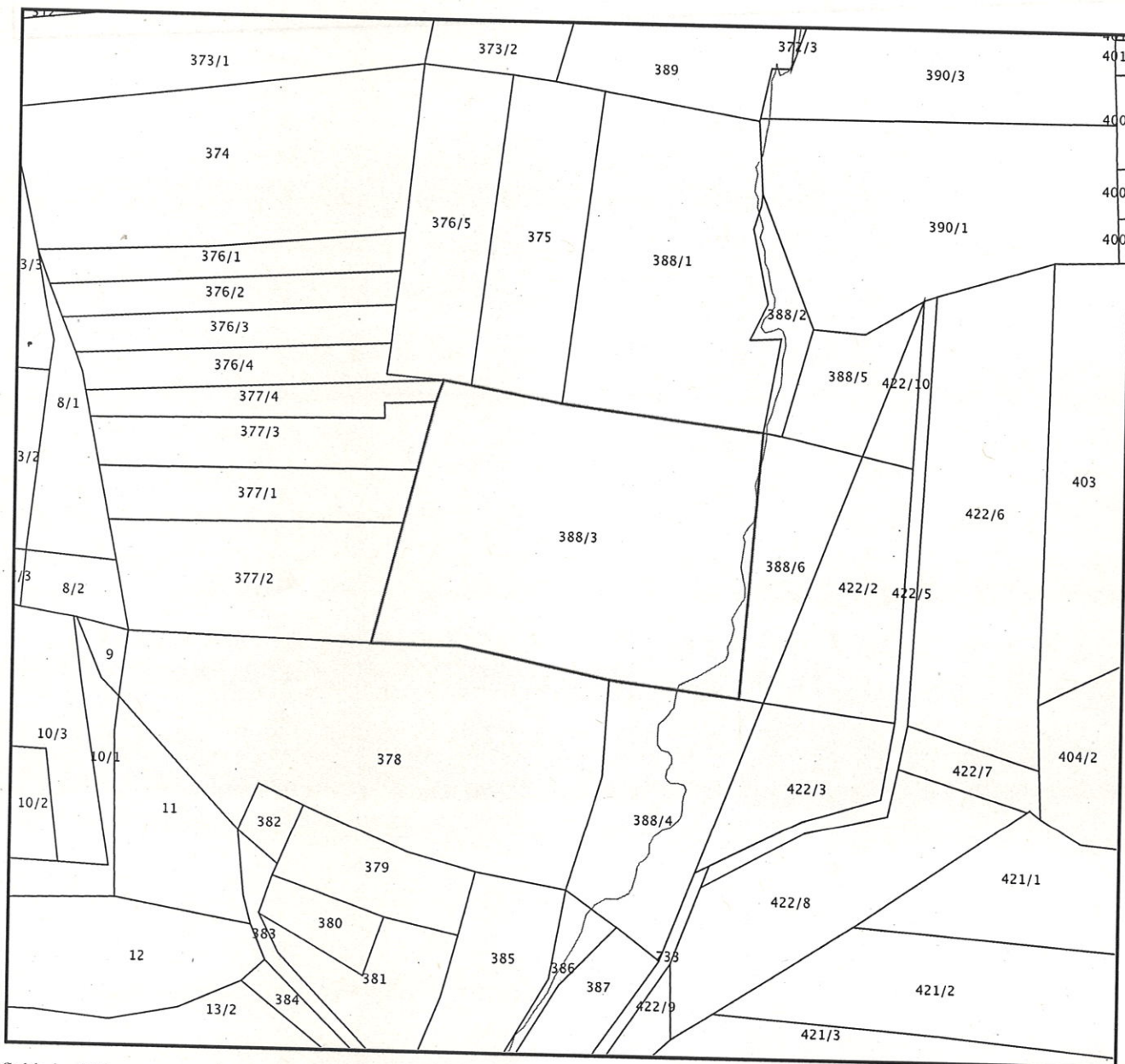
REPUBLIKA HRVATSKA
DRŽAVNA GEODETSKA UPRAVA
PODRUČNI URED ZA KATASTAR OSIJEK
ODJEL ZA KATASTAR NEKRETNINA ĐAKOVO

K.o. KONDRIĆ
k.č.br.: 388/3

KLASA: 938-06/26-01/249
URBROJ: 541-25-04/7-26-2
ĐAKOVO, 11.03.2026.

IZVOD IZ KATASTARSKOG PLANA

Mjerilo 1:2000
Izvorno mjerilo 1:2880



Sukladno Zakonu o upravnim pristojbama (»Narodne novine«, br. 115/16 i 114/22) te Uredbi o tarifi upravnih pristojbi (»Narodne novine«, br. 156/22, 130/25), upravna pristojba po Tar. br. 1. ne naplaćuje se.

Službena osoba: Božidar Farkaš
Ovlašteni geodetski referent



Naziv izdavatelja dokumenta

Zajednički
informatički sustav

**Naziv izdavatelja
certifikata**

Fina RDC 2020, Financijska agencija, HR

Vrijeme izdavanja dokumenta

11.03.2026 13:54

**Serijski broj
certifikata**

39745576559116124744644435604178074048

Kontrolni broj

Algoritam potpisa

RSA

Z18391372316d8939

Skeniranjem QR koda navedenog na ovom elektroničkom zapisu možete provjeriti točnost podataka. Isto možete učiniti i na internet adresi <https://oss.uredjenazemlja.hr/public/preuzmiDokument> unosom kontrolnog broja. U oba slučaja sustav će prikazati izvornik ovog dokumenta. U slučaju da je ovaj dokument identičan prikazanom izvorniku u digitalnom obliku, Državna geodetska uprava potvrđuje točnost dokumenta i stanje podataka u trenutku izrade isprave.

Napomene



REPUBLIKA HRVATSKA
DRŽAVNA GEODETSKA UPRAVA
PODRUČNI URED ZA KATASTAR OSIJEK
ODJEL ZA KATASTAR NEKRETNINA ĐAKOVO

KLASA: 930-04/26-05/32

URBROJ: 541-25-04/7-26-2

ĐAKOVO, 27.02.2026.

Odjel za katastar nekretnina Đakovo, OIB: 84891127540, povodom zahtjeva BABIĆ MATO, OIB: 04042535010, ULICA ŽUPNIKA LUKE VINCETIĆA 85, KONDRIĆ 31411 TRNAVA, HRVATSKA na temelju čl. 168. st. 1. Zakona o državnoj izmjeri i katastru nekretnina (»Narodne novine«, br. 112/18, 39/22 i 152/24) izdaje sljedeće:

POVIJEST PROMJENA NA KATASTARSKIM ČESTICAMA

- k.č.br. 245/31 K.o. KONDRIĆ (Mbr. 308897) → TOMO BABIĆ
- k.č.br. 292 K.o. KONDRIĆ (Mbr. 308897) → TOMO BABIĆ
- k.č.br. 293/3 K.o. KONDRIĆ (Mbr. 308897) → TOMO BABIĆ
- k.č.br. 327/1 K.o. KONDRIĆ (Mbr. 308897) → IVANKA JANIĆ, ROD. BABIĆ
- k.č.br. 515/1 K.o. KONDRIĆ (Mbr. 308897) → TOMO 1/3, MATO 1/3, IVANKA 1/3
- k.č.br. 516 K.o. KONDRIĆ (Mbr. 308897) → -1-
- Navedene k.č.br. 245/31 - oranica - Krčevine - 12 21 m², 292 - oranica - selište - 2 59m², 293/3 - oranica - Selište - 27 69 m², 327/1 - oranica - Selište - 69 19 m², 515/1 - livada - Donje livade - 55 10 m², 516- liavda - Donje livade - 21 90 m² evidentirane su u katasarskom operatu k.o Kondrić u P.L. 1807 na posjedniku: BABIĆ TOMO, Kondrić od 2025 godine kada su na osnovu predmeta klasa: 932-07/2025-09/79 popis promjena broj: 34/2025, zbog uspostave baze zajedničkih podataka (usklađenja katastarskog operata sa stanjem u zemljišnim knjigama) prenešene iz P.L. 2 sa bivšeg posjednika: BABIĆ MATO (Tomo), Kondrić 54, Kondrić.
- Bivši posjednik Babić Mato (Tomo), Kondrić 54, Kondrić kao posjednik u P.L. 2 (u kojem su bile evidentirane k.č.br. 245/31,292,293/3,327/1,515/1,516) evidentiran je od 1988 godine kada je osnovan novi katastarski operat za k.o. Kondrić na osnovu evidentiranja stvarnih posjednika na terenu.

Sukladno Zakonu o upravnim pristojbama (»Narodne novine«, br. 115/16 i 114/22) te Uredbi o tarifi upravnih pristojbi (»Narodne novine«, br. 156/22, 130/25), upravna pristojba po Tar. br. 1. i Tar. br. 4. ne naplaćuje se.

Izradio/la:
Božidar Farkaš
Ovlašteni geodetski referent

Službena osoba:
Goran Sokolović, dipl.ing.geod.
Voditelj odjela



Naziv izdavatelja dokumenta

Zajednički
informatički sustav

Naziv izdavatelja certifikata

Fina RDC 2020, Financijska agencija, HR

Vrijeme izdavanja dokumenta

27.02.2026 14:00

Serijski broj certifikata

9359586737538987939278424516170480086

Algoritam potpisa

RSA

Kontrolni broj

Z183499427ac996fe

Skeniranjem QR koda navedenog na ovom elektroničkom zapisu možete provjeriti točnost podataka. Isto možete učiniti i na internet adresi <https://oss.uredjenazemlja.hr/public/preuzmiDokument> unosom kontrolnog broja. U oba slučaja sustav će prikazati izvornik ovog dokumenta. U slučaju da je ovaj dokument identičan prikazanom izvorniku u digitalnom obliku, Državna geodetska uprava potvrđuje točnost dokumenta i stanje podataka u trenutku izrade isprave.

Napomene



REPUBLIKA HRVATSKA
DRŽAVNA GEODETSKA UPRAVA
PODRUČNI URED ZA KATASTAR OSIJEK
ODJEL ZA KATASTAR NEKRETNINA ĐAKOVO

K.o. KONDRIĆ
k.č.br.: 327/1

KLASA: 938-06/26-01/200
URBROJ: 541-25-04/7-26-2
ĐAKOVO, 27.02.2026.

IZVOD IZ KATASTARSKOG PLANA

Mjerilo 1:2000
Izvorno mjerilo 1:2880



Sukladno Zakonu o upravnim pristojbama (»Narodne novine«, br. 115/16 i 114/22) te Uredbi o tarifí upravnih pristojbi (»Narodne novine«, br. 156/22, 130/25), upravna pristojba po Tar. br. 1. ne naplaćuje se.

Službena osoba: Božidar Farkaš
Ovlašteni geodetski referent



Naziv izdavatelja dokumenta

Zajednički
informatički sustav

Naziv izdavatelja certifikata

Fina RDC 2020, Financijska agencija, HR

Vrijeme izdavanja dokumenta

27.02.2026 09:52

Serijski broj certifikata

39745576559116124744644435604178074048

Algoritam potpisa

RSA

Kontrolni broj

Z1834803238399d92

Skeniranjem QR koda navedenog na ovom elektroničkom zapisu možete provjeriti točnost podataka. Isto možete učiniti i na internet adresi <https://oss.uredjenazemlja.hr/public/preuzmiDokument> unosom kontrolnog broja. U oba slučaja sustav će prikazati izvornik ovog dokumenta. U slučaju da je ovaj dokument identičan prikazanom izvorniku u digitalnom obliku, Državna geodetska uprava potvrđuje točnost dokumenta i stanje podataka u trenutku izrade isprave.

Napomene



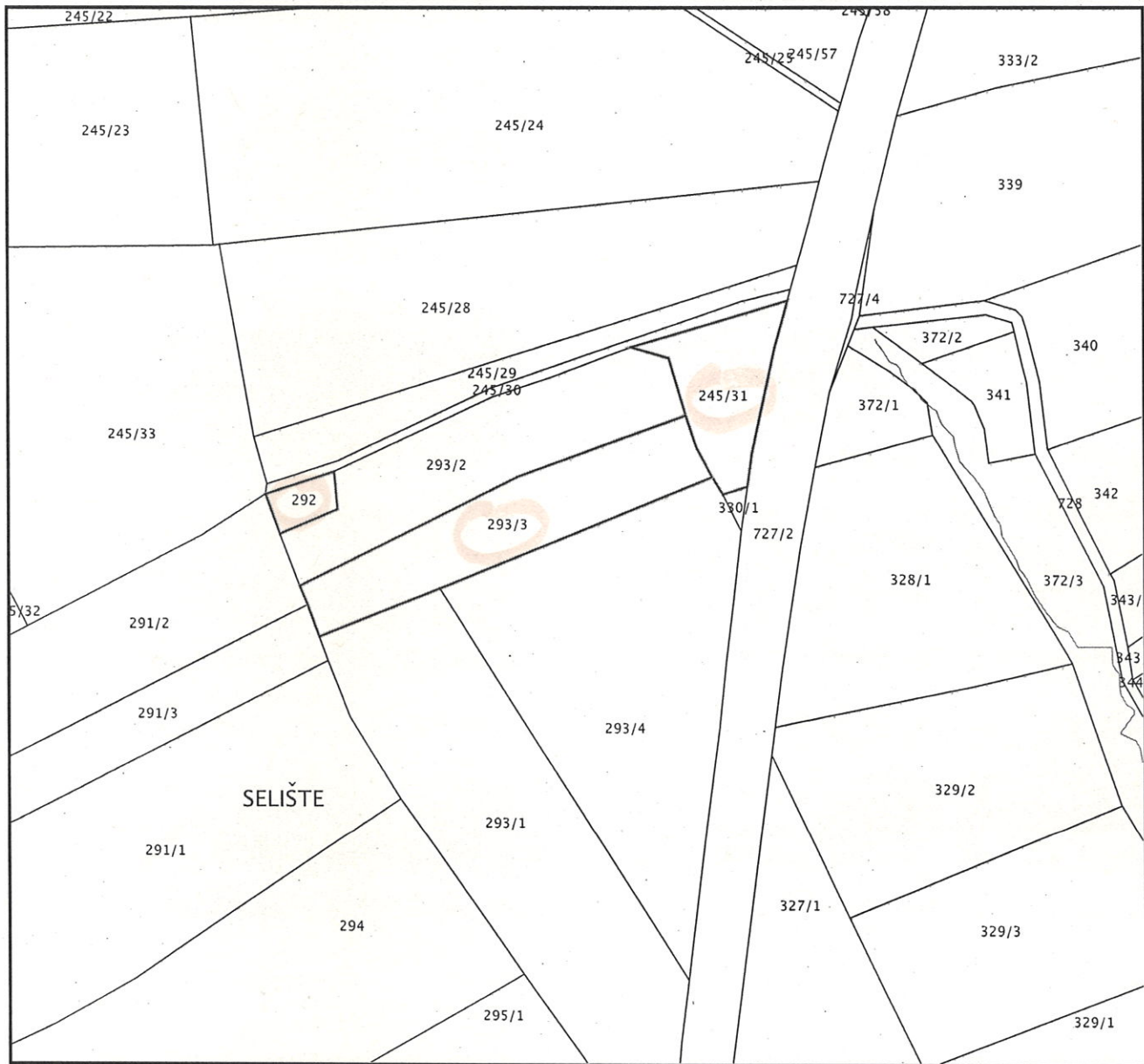
REPUBLIKA HRVATSKA
DRŽAVNA GEODETSKA UPRAVA
PODRUČNI URED ZA KATASTAR OSIJEK
ODJEL ZA KATASTAR NEKRETNINA ĐAKOVO

K.o. KONDRIĆ
k.č.br.: 245/31 , 292 , 293/3

KLASA: 938-06/26-01/199
URBROJ: 541-25-04/7-26-2
ĐAKOVO, 27.02.2026.

IZVOD IZ KATASTARSKOG PLANA

Mjerilo 1:2000
Izvorno mjerilo 1:2880



Sukladno Zakonu o upravnim pristojbama («Narodne novine», br. 115/16 i 114/22) te Uredbi o tarifi upravnih pristojbi («Narodne novine», br. 156/22, 130/25), upravna pristojba po Tar. br. 1. ne naplaćuje se.

Službena osoba: Božidar Farkaš
Ovlašteni geodetski referent



Naziv izdavatelja dokumenta	Zajednički informacijski sustav	Naziv izdavatelja certifikata	Fina RDC 2020, Financijska agencija, HR
Vrijeme izdavanja dokumenta	27.02.2026 09:50	Serijski broj certifikata	39745576559116124744644435604178074048
Kontrolni broj	Algoritam potpisa		RSA
		Z183480073987008a	
<p>Skeniranjem QR koda navedenog na ovom elektroničkom zapisu možete provjeriti točnost podataka. Isto možete učiniti i na internet adresi https://oss.uredjenazemlja.hr/public/preuzmiDokument unosom kontrolnog broja. U oba slučaja sustav će prikazati izvornik ovog dokumenta. U slučaju da je ovaj dokument identičan prikazanom izvorniku u digitalnom obliku, Državna geodetska uprava potvrđuje točnost dokumenta i stanje podataka u trenutku izrade isprave.</p>			
Napomene			



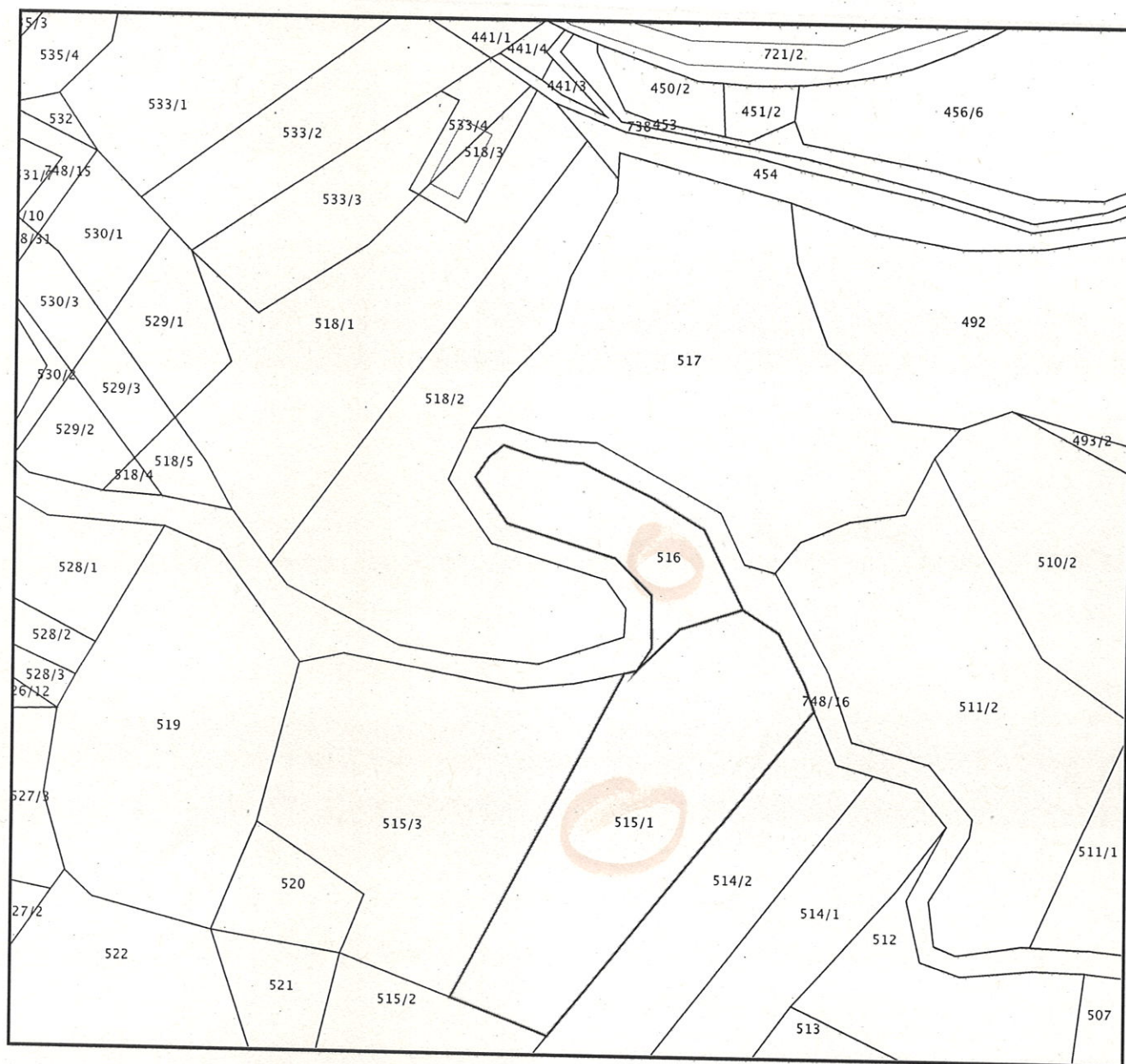
REPUBLIKA HRVATSKA
DRŽAVNA GEODETSKA UPRAVA
PODRUČNI URED ZA KATASTAR OSIJEK
ODJEL ZA KATASTAR NEKRETNINA ĐAKOVO

K.o. KONDRIĆ
k.č.br.: 515/1, 516

KLASA: 938-06/26-01/201
URBROJ: 541-25-04/7-26-2
ĐAKOVO, 27.02.2026.

IZVOD IZ KATASTARSKOG PLANA

Mjerilo 1:2000
Izvorno mjerilo 1:2880



Sukladno Zakonu o upravnim pristojbama (»Narodne novine«, br. 115/16 i 114/22) te Uredbi o tarifi upravnih pristojbi (»Narodne novine«, br. 156/22, 130/25), upravna pristojba po Tar. br. 1. ne naplaćuje se.

Službena osoba: Božidar Farkaš
Ovlašteni geodetski referent



Naziv izdavatelja dokumenta

Zajednički informacijski sustav

Naziv izdavatelja certifikata

Fina RDC 2020, Financijska agencija, HR

Vrijeme izdavanja dokumenta

27.02.2026 09:55

Serijski broj certifikata

39745576559116124744644435604178074048

Algoritam potpisa

RSA

Z183480736f90d1d3

Kontrolni broj

Skeniranjem QR koda navedenog na ovom elektroničkom zapisu možete provjeriti točnost podataka. Isto možete učiniti i na internet adresi <https://oss.uredjenazemlja.hr/public/preuzmiDokument> unosom kontrolnog broja. U oba slučaja sustav će prikazati izvornik ovog dokumenta. U slučaju da je ovaj dokument identičan prikazanom izvorniku u digitalnom obliku, Državna geodetska uprava potvrđuje točnost dokumenta i stanje podataka u trenutku izrade isprave.

Napomene