

SKICA IZMJERE

DRŽAVNA GEODETSKA UPRAVA, PODRUČNI URED ZA KATASTAR SPLIT, ODJEL ZA KATASTAR NEKRETNINA TROGIR
(organ nadležan za geodetske poslove)

Godina izmjere 2018.god.

VINIŠĆE

Potvrditi ono na što
se rad odnosi

- a) dioba ili spajanje katastarskih čestica i evidentiranje stvarnog položaja pojedinačnih već evidentiranih katastarskih čestica u svrhu rješavanja imovinskopravnih odnosa

Prijavni list br.

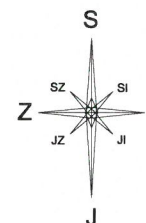
Broj lista katast. plana

11/1:2880

Mjerilo 1:500

č.z. 20796/1 k.o. Vinišće

BROJ PREDMETA: 23/2018



① č.z. 20796/1 i 20796/400 k.o. Vinišće

Stvarni posjednik i vlasnik na putu:
Općina Marina
Ante Rudana 47, Marina

20796/339

14965/29652 Općina Marina
Ante Rudana 47, Marina
Pažanin Mare
Nepoznata bb, Vinišće
... i ostali

20796/197

1/3 Pažanin Ana
Dr. Ante Starčevića 5, Trogir
1/3 Šugar Ivana
Dr. Ante Starčevića 5, Trogir
1/3 Thompson Snježana
30 Greenwood Close, Christchurch, NZ

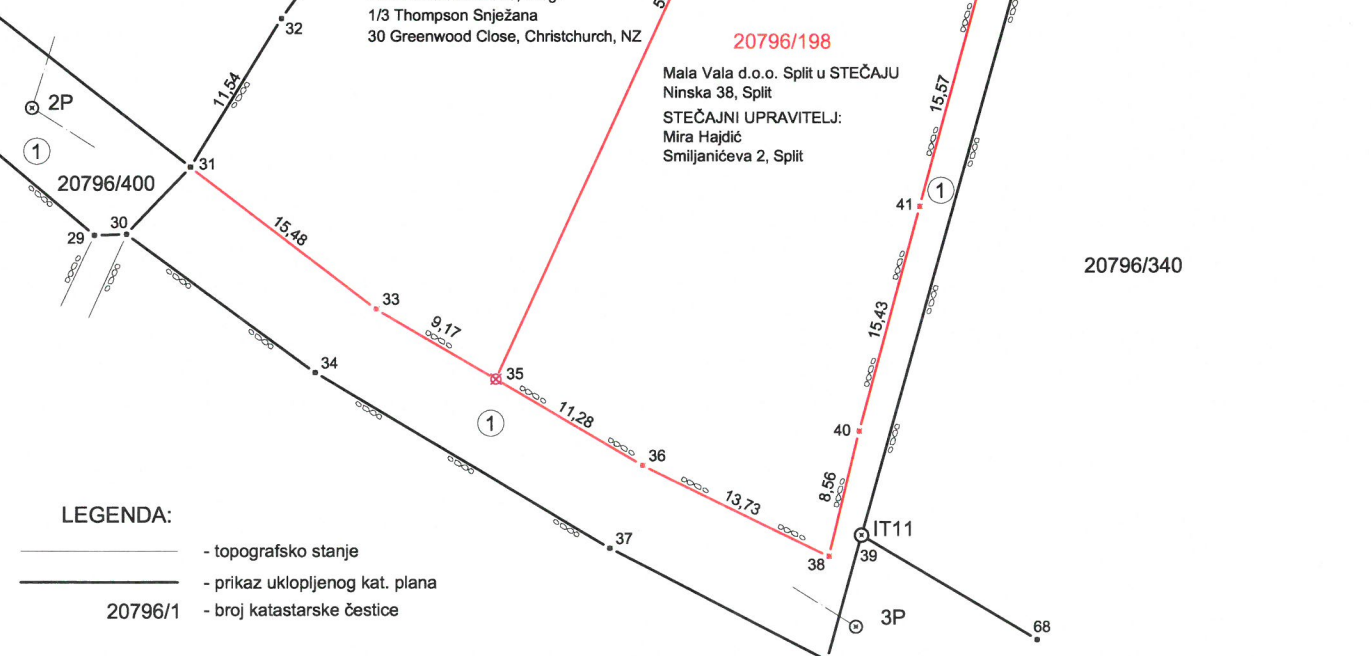
20796/198

Mala Vala d.o.o. Split u STEČAJU
Ninska 38, Split
STEČAJNI UPRAVITELJ:
Mira Hajdić
Smiljaniceva 2, Split

20796/340

LEGENDA:

- topografsko stanje
— prikaz uklopljenog kat. plana
20796/1 — broj katastarske čestice



Izmjerio

dana 20.04.2018.god.

Nedjeljko Mikas geod. teh.

U katast. planove ucrtao

dana

Ovjerio: Damir Viro mag.ing.geod. et geoinf.

U indikac. skice ucrtao

dana

U zem. knjiz. planove ucrtao

dana

Viro2 d.o.o.
ZA GEODEZIJU, ARHITEKTURU I USLUGE
MOSEČKA 95 A, 21 000 SPLIT


Damir Viro

Damir Viro
mag.ing.geod. et geoinf.

Ovlašteni inženjer geodezije

VIRO 2 d.o.o.
Split

Damir Viro



Geo 1323