



URED ZA IZMJERU d.o.o ŠIBENIK, E. Kvaternika 6.

☎ +385(0)22/219-976; 200-646; ☎ /fax: 200-647

e-mail: ured-za-izmjeru@si.t-com.hr

OIB : 65544366982

Upisan je u Evidenciji suglasnosti (ovlaštenih osoba) koju vodi
Državna geodetska uprava pod rednim brojem : 582

Na izradi elaborata broj: UZI-221/17 sudjelovali su:

Vinko Gracin, dipl. ing. geod.

Mario Juras, ing. geod.

Naručilj: Davorka Novak, Slovenija, Ilirska Bistrica, Jasen 8c

Mario Juras
ing. geod.

Ovlašteni inženjer geodezije

URED ZA IZMJERU d.o.o.
Šibenik



GEODETSKI SITUACIJSKI NACRT

dijela čestice zemlje 1678/1 i 1678/4 u Grabovcima

u katastarskoj općini

ČISTA

Šibenik, 21. studeni 2017.

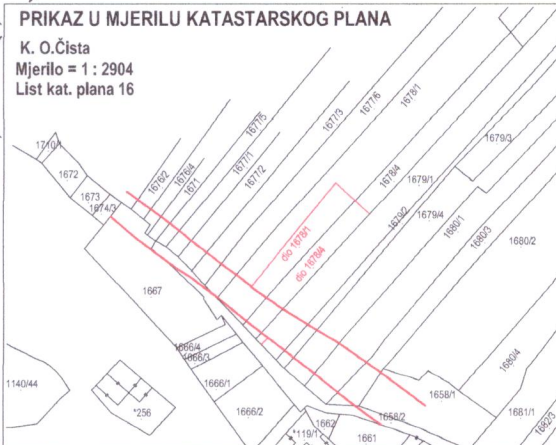
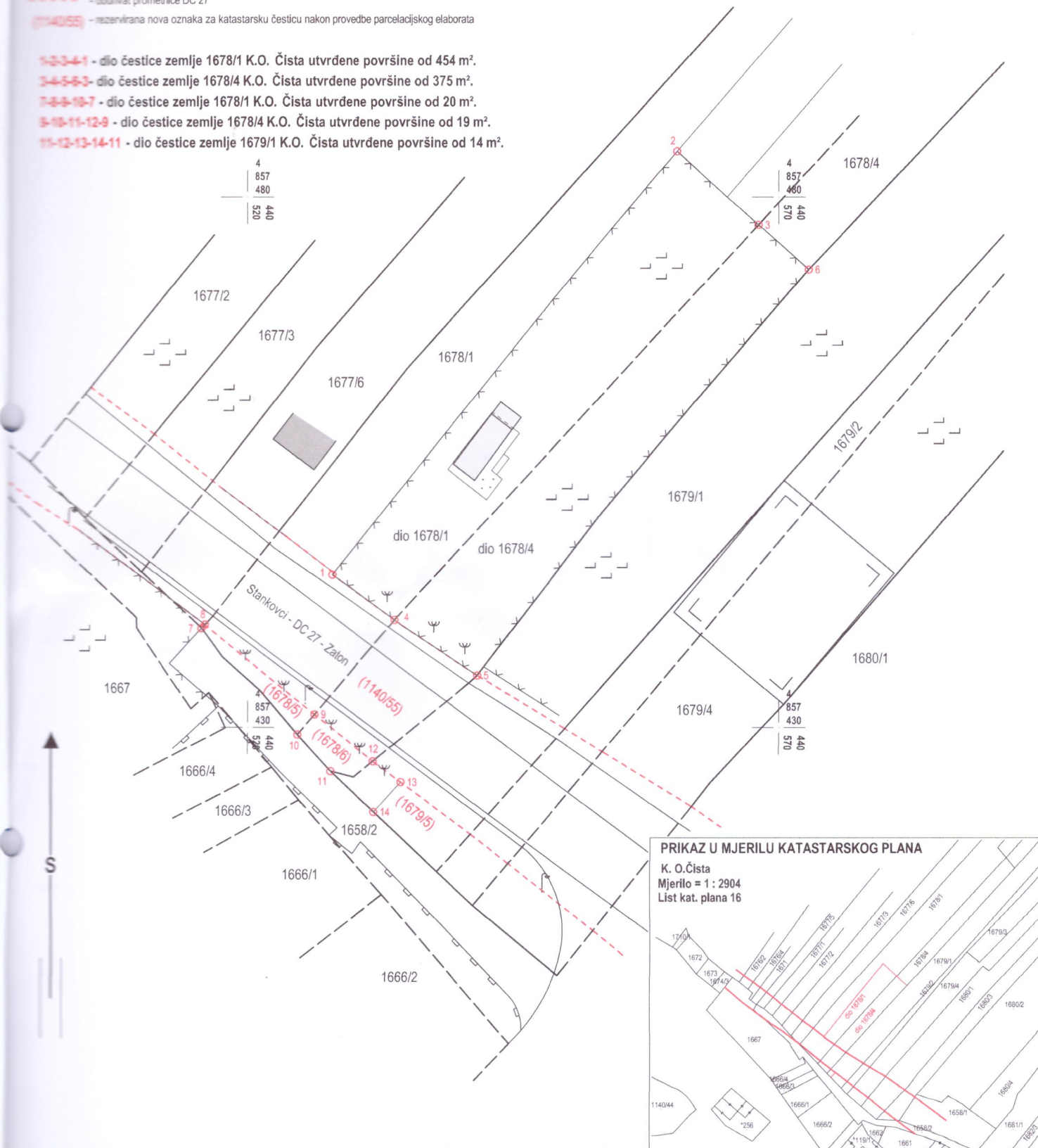
Direktor:
Mario Juras, ing. geod.

URED ZA IZMJERU d.o.o.

KAZALO:


- 16784 - oznaka čestice zemlje
- - granice katastarskih čestica prenešene s kat. plana (nisu vidljive na terenu)
- - obuhvat prometnice DC 27
- (114055) - rezervirana nova oznaka za katastarsku česticu nakon provedbe parcelacijskog elaborata

- 1-3-3-4-1 - dio čestice zemlje 1678/1 K.O. Čista utvrđene površine od 454 m².
- 3-4-5-6-3 - dio čestice zemlje 1678/4 K.O. Čista utvrđene površine od 375 m².
- 7-8-9-10-7 - dio čestice zemlje 1678/1 K.O. Čista utvrđene površine od 20 m².
- 9-10-11-12-9 - dio čestice zemlje 1678/4 K.O. Čista utvrđene površine od 19 m².
- 15-12-13-14-11 - dio čestice zemlje 1679/1 K.O. Čista utvrđene površine od 14 m².



GEODETSKI SITUACIJSKI NACRT	
Naručilac: Davorka Novak, Slovenija, Ilirska Bistrica, Jasen 8c	
Matični broj i ime katastarske općine: 329932 ČISTA	
Katastarske čestice: dio čestice zemlje 1674	

GEODETSKI SITUACIJSKI NACRT	
Mjerilo = 1 : 500	
Predmet broi:	Mario Juras ing. geod.



UREN 7A IZMIRU d.o.o.
Ljubljana
Eugena Kvaternika 6