



REPUBLIKA HRVATSKA

Općinski sud u Splitu
ZEMLJIŠNOKNJIŽNI ODJEL SPLIT
Stanje na dan: 08.07.2021. 23:33

Verificirani ZK uložak

Katastarska općina: 329835, SPLIT

Broj ZK uložka: 4534

Broj zadnjeg dnevnika: Z-13199/2021

Aktivne plombe: Z-23678/2021

IZVADAK IZ ZEMLJIŠNE KNJIGE

A

Posjedovnica
PRVI ODJELJAK

Rbr.	Broj zemljišta (kat. čestice)	Oznaka zemljišta	Površina			Primjedba
			jutro	čhv	m2	
1.	7399/44	ŠUMA			1898	
2.	7399/313	ŠUMA			793	
3.	7399/319	ŠUMA			1347	
4.	7399/325	ŠUMA			530	
5.	7399/326	ŠUMA			609	
6.	7399/327	ŠUMA			207	
		UKUPNO:			5384	

DRUGI ODJELJAK

Rbr.	Sadržaj upisa	Primjedba
	Zaprimljeno 01.08.2017.g. pod brojem Z-27149/2017	
4.1	Zaprimljeno 02.05.2013. broj Z-5041/13 Na temelju Rješenja Ministarstva kulture, Uprave za zaštitu kulturne baštine, Konzervatorskog odjela u Splitu KL:UP/I-612-08/13-05/0044 od 24. travnja 2013. godine, zabilježuje se da su nekretnine upisane u listu A stavljene pod preventivnu zaštitu do donošenja rješenja o utvrđivanju svojstva kulturnog dobra sukladno čl.12. Zakona o zaštiti i očuvanju kulturnih dobara, a najduže tri godine od dana donošenja ovog rješenja.	ZABILJEŽBA
	Zaprimljeno 01.08.2017.g. pod brojem Z-27149/2017	
5.1	ZABILJEŽBA, Zaprimljeno 09.05.2016. broj Z-7265/16 Na temelju Rješenja od dana 22. listopada 2014. god., Republike Hrvatske, Ministarstva kulture, Uprave za zaštitu kulturne baštine od 22. listopada 2014. godine, klasa:UP/I-612-08/14-06/0244, Urbroj: 532-04-01-03-02/3-14-1, koje se nalazi u zbirci isprava ovog suda pod poslovnim brojem Z-7226/16, da nekretnine upisane u listu A (kulturni krajolik poluotoka Marjana) imaju svojstvo kulturnog dobra.	

B

Vlastovnica

Rbr.	Sadržaj upisa	Primjedba
	1. Vlasnički dio: 1/1	
	LATEBRA D.O.O., SPLIT, MAŽURANIĆEVO ŠETALIŠTE 1	
1.2	Zaprimljeno 11.07.2017.g. pod brojem Z-24518/2017	
	ZABILJEŽBA, RJEŠENJE O OVRSI OPĆINSKOG SUDA U SPLITU, STALNA SLUŽBA U SINJU POSLOVNI BROJ OVR-16/15 21.06.2017, utvrđivanjem vrijednosti, prodajom nekretnine i namirenjem ovrhovoditelja B2 Kapital d.o.o., Zagreb, Radnička cesta 41, OIB: 57509775367, iz iznosa dobivenog prodajom nekretnina upisanih u listu A.	

C
Teretovnica

Rbr.	Sadržaj upisa	Iznos	Primjedba
1.			
1.1	Zaprimljeno 15.04.2011. broj Z-4427/11 Na teret nekretnina upisanih u listu A, a na temelju Ugovora o okvirnom iznosu zaduženja i osiguranju br. ES 73/11- 1 od 21. ožujka 2011. godine, uknjižuje se pravo zalogu u iznosu od dvamilijuna eura u kunsnoj protuvrijednosti uvećano za kamate, te naknade i ostale troškove, u korist:	2.000.000,00 EUR	
1.2	GLAVNI ULOŽAK- za SPOREDNI ULOŽAK vidi Z.U. 3446 i 3453 K.O. Rogoznica, kod Općinskog suda u Šibeniku.		
1.3	Zaprimljeno 26.01.2016.g. pod brojem Z-1564/2016 UKNJIŽBA, USTUPANJE ZALOŽNOG PRAVA, UGOVOR O PRIJENOSU 01.12.2015, pod poslovnim brojem Z-4427/11, s imena i koristi založnog vjerovnika Erste&Steiermarkische bank d.d. (OIB:23057039320) pod st. 1.1, u korist: B2 KAPITAL D.O.O., OIB: 57509775367, RADNIČKA CESTA 41, 10000 ZAGREB		na 1.1, 1.2

Potvrđuje se da ovaj izvadak odgovara stanju zemljišne knjige na datum 08.07.2021.

Grafički prilozi iz članka 2. ove Uredbe, sastavni su dio Uredbe i ne objavljuju se u »Narodnim novinama«.

Članak 4.

Na temelju ove Uredbe nadležna tijela izvršit će potrebne radnje u vezi evidencije pomorskog dobra.

Članak 5.

Ova Uredba stupa na snagu osmog dana od dana objave u »Narodnim novinama«.

Klasa: 934-01/07-02/02

Urbroj: 5030116-07-1

Zagreb, 16. ožujka 2007.

Potpredsjednica Vlade
i ministrica obitelji, branitelja i
međugeneracijske solidarnosti
Jadranka Kosor, dipl. iur., v. r.



geoprojekt

Dioničko društvo za geodetske poslove, građevinsko projektiranje i nadzor
Sukoišanska 43, 21000 Split, Hrvatska

Centrala: 021 484 280
Direktor: 021 484 290
FAX: 021 484 855
INT: +385 21 484 688
Ž.R.: 2500009 - 1101010099
MBS: 3133494
E-mail: geoprojekt@geoprojekt.hr
Web: www.geoprojekt.hr


TD54 - G17

REPUBLIKA HRVATSKA
SPLITSKO - DALMATINSKA ŽUPANIJA
Upravni odjel za pomorstvo
Povjerenstvo za granice pomorskog dobra

Na izradi ovog elaborata sudjelovali su slijedeći geodetski stručnjaci:

1. Vedrana Garmaz, dipl. Ing. geod.
2. Julija Vladanović, dipl. Ing. geod.

Vedrana Garmaz
dipl. Ing. geod.
Ovlaštena i izdvojenica
GEOPROJEKT d.d.
Split



GEODETSKI ELABORAT

za potrebe evidentiranja pomorskog dobra

temeljem pravilnika o evidentiranju i obilježavanju pomorskog dobra,
i uredbe o određivanju granice pomorskog dobra
na dijelu K.O. Split

Klase: 934-01/07-02/02
Ur. br. : 5030116-07-1
od 16. ožujka 2007, Zagreb

REPUBLIKA HRVATSKA
DRŽAVNA GEODETSKA UPRAVA
Područni ured za katastar Split

KLASA: 932.06/10-02/16

URBROJ: 541.23-2/1-10-10

Split, 23.12.2010.

Ovaj elaborat je izrađen u skladu s geodetskim i katastarskim propisima, odgovara svrsi za koju je izrađen te se može koristiti za potrebe provođenja promjena u katastru zemljišta. Za provođenje ovog elaborata u katastarskom operatu je potrebno podnijeti poseban zahtjev.


ODJEL ZA KATASTARSKI SUSTAV
I INFORMATIČKU PODRŠKU
NAČELNIK ODJELA

ANTE DUVAČIĆ, dipl. Ing. geod.


Ovlaštena osoba

ODJEL ZA KATASTAR NEKRETNINA
NAČELNIK ODJELA

OZREN PARUNOV, dipl. prav.



Split, 15.09. 2009.



DRŽAVNA GEODETSKA UPRAVA
PODRUČNI URED ZA KATASTAR SPLIT
SPLIT

REPUBLIKA HRVATSKA
DRŽAVNA GEODETSKA UPRAVA
Područni ured za katastar Split

Općinski sud u Splitu
Katastarska općina Split

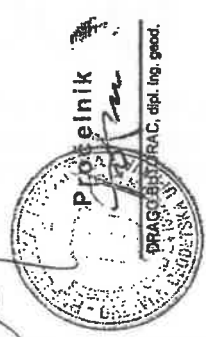
Provedeno u iskazu promjena
pod red. br.

KLASA: 932-06/10-02/16
URBROJ: 841-20/11-10/10
Split, 15. 09. 2009.

Ovaj elaborat je izrađen u skladu s geodetskim i katastarskim propisima, odgovara svrhi za koju je izrađen te se može koristiti za potrebu provođenja promjena u katastru, zapisa, za provođenje ovog elaborata, u katastarskom operativu je potrebna poželjna poseban zahtjev.

Ovlašćena osoba
ODJEL ZA KATASTAR I EKSPEDITIVNA
INFORMATIČKI PODRSKU
NAČELNIK ODJELA
ANJE DUVAČIĆ, dipl. ing. geod.

Ovlašćena osoba
ODJEL ZA KATASTAR I EKSPEDITIVNA
INFORMATIČKI ODJELA
OZREN PARUNOV, dipl. ing. geod.



PRIJAVNI LIST

ZA KATASTAR

934-01/07-01/6
21/0-10-09-01
934-01/07-02/02
16-10-2009

Veselina Karamaz
dipl. ing. geod.
Društvo za projektiranje
GEOPROJEKT
SPLIT

Oco 876



OBRALOŽBNJE

(rezultata uvidaja)

Naručebnom Agencije Eko - katastarski naljev. Drazanac 70, 21 000 Split izrađen je geodetski elaborat za evidentiranje pomorskog čovka temeljem uredbе o određivanju granice pomorskog dobra na dijelu K.O. Split, predloži Splitu. Navedena uredba stupala je na snagu od dana objave u "Narodnim novinama" (br.158/2003, 100/2004 i 141/2006) klase: 934-01/07-02/02 Urbroj: 5030116-07-1, Zagreb, 16. 03. 2007. Geodetski elaborat izrađen je za č. zemlje 14110/1, ..., 52653 K.O. Split u svrhu evidentiranja pomorskog dobra. Na terenu je razvijena poligonska mreža z koje je izvršeno snimanje postojećih parcela i istokčevja novonastale parcele kao što je prikazano na skici izmjere. Sve izmjereno vidljivo je iz skice izmjere kao i priloženog lista.

PŠD "Špinur", II

Janežić Ljiljana, p. Iv. rod. Peršić	Opišarodna imovina, kao organ upravljanja Građski narodni odbor u Splitu
Mladenić Radica, z. Nikola, rod. Kratunović	Radica - Jepure Zlatka Pok. Tome,
Peršić Ilonka, p. Ivo	Radica Dorislav Pok. Tome,
Peršić Zoran, p. Ivo	Janežić Ljiljana Pok. Ivana,
Radica Dorislav, p. Tome,	Peršić Zoran Pok. Ivana,
Radica - Jepure Zlatka, p. Tome,	Peršić Ilonka Pok. Ivana,
Engel Ivan	Janežić Ljiljana Rod. Peršić, Pok. Ivo,
Engel Marko	Peršić Zoran Pok. Ivo Split,
Ferić Nikola, p. Sijepana,	Peršić Ilonka Pok. Ivo Split,
Javno dobro	Radica - Jepure Zlatka z. Pavela, Pok. Tome
Marasović Đaško, p. Bruna,	Radica Dorislav Pok. Tome,
Marasović Mirjana, ud. Mira rod. Tilić,	Zbor Liječnika Hrvatske U Zagrebu
Marasović Srećko, p. Bruna,	Udruženje Likovnih Umjetnika Hrvatske U Zagrebu,
Marasović Server Maj, p. Bruna,	Matica Hrvatska U Zagrebu,
Marasović Furija, p. Mira,	Stolna Crkva U Splitu,
Tecilizarić Blaž, Mira, p. Mirjana,	Latebra d.o.o.
Tecilizarić Nenad, p. Mirjana,	Općinarodna imovina, i/1, kao organ upravljanja Srednja hramarska škola za krš u Splitu
Marasović Jerko, p. Marina,	Općina
Marasović Marija, z. Marina,	Općina
Marasović Vened, p. Marina,	Općina
Marasović Tomislav, p. Marina,	Općina
Štambuk Nikola ud. Ranka,	Općina
Društvo vlasništvo, I/1, a kao nasilac prava korištenja upisuje se:	Općina
Pomorsko športsko društvo Špinur - Split	Općina

Štambuk Nikola pok. Ranka

Za srenjku:
AGENCIJA EKO - KAŠTELANSKI ZALJEV
Dražanac 70

21 000 Split



KATASTR. OPĆINA **SPLIT**

BROJ LISTA KATASTR. PLANA

21

(Mjelo nadležno za geodetske poslove)

PRILAGODNI LIST BROJ

TD54 - G17

KOPIJA KATASTRARSKOG PLANA

MJERILO 1: 1000

ZA ZEMLJISNIK



REPUBLIKA HRVATSKA
SPLITSKO-DALMATINSKA ŽUPANIJA

Povjerenstvo za granice katastarskog dobra

KLASA: 94-01/04-01/176

URBROJ: 2181/01-10-04-01

Poinformira se da je ovaj geodetski elaborat izrađen u skladu s odredbama članka 6. do 12. Pravilnika o načinu i postupku određivanja granice katastarskog dobra ("N.N." br. 210/01) i da je ista u skladu s Hrvatske - Riješenjem o divljenju državnog pomoćnog posla - ličnog područja

KLASA: 94-01/07-02/02

URBROJ: 2030/16-04-1

od 1.12.2007.

U Splitu 6.10.2009.



U Splitu, rujan 2009.

Precrtala: J. Vlačićević, dipl. ing. geod.

Vedrana Garmaz
dipl. ing. geod.
Ovlašteni inženjer geodezije
GEOPROJEKT d.d
Split



(pisati ovlaštenu osobu)



Dosadašnje stanje

Broj posjednog lista	Prezime, ime i ime oca posjednika, mjesto stanovanja i kućni broj	Broj parcele	Vrsta obrade (kultura) zemljišta i klasa	Površine		Katastarski prihodi Iznos M 1:2880	Broj z.k. uložica	Oznaka promjene, vrijeme kada je nastala i isprave na kojima se zasniva
				j	čhv			
				h	a m ²			
1	2	3	4	5		6	7	8
13087	PŠD "Špinut", 1/1 Split, Lučica 7	14110/1	6 zgrada		1 47	10399/1	POPIS I	Prijava o promjeni zemljišta na osnovi čl. 62, 63 Zakona o državnoj izmjeri i katastru nekretnina. Promjena se temelji na uređbi o određivanju granice pomorskog dobra na dijelu K.O. Split, predio Špinut klase: 934-01/07-02/02 Urbroj 3030116-07-1, Zagreb, 16. 03. 2007. god., a na zahtjev Agencije Eko-kadatelanski zaštev, Dražanac 70, 21 000 Split
			obala		2 36 18			
					2 37 63			
13087	PŠD "Špinut", 1/1 Split, Lučica 7	14110/11	neplodna		74	10399/11	POPIS I	
13087	PŠD "Špinut", 1/1 Split, Lučica 7	14110/10	neplodna		6 38	10399/10	POPIS I	
					6 38			
13087	PŠD "Špinut", 1/1 Split, Lučica 7	5260/5	neplodna		1 68	10376/4	14665	
					1 68			
13087	PŠD "Špinut", 1/1 Split, Lučica 7	5256/6	neplodna		1 51	7332/7	2879	
13087	PŠD "Špinut", 1/1 Split, Lučica 7	5256/7	neplodna		2 45	7332/8	2879	
13087	PŠD "Špinut", 1/1 Split, Lučica 7	5260/1	zgrada (dio)		89	10376/1	14665	
			obala		24 72			
					25 61			

Novo stanje									
Broj posjedovnog lista	Prezime, ime i ime oca posjednika, mjesto stanovanja i kućni broj	Broj parcele	Naziv parcele	Vrsta obrade (kultura) zemljišta i klasa	Površine		Katastarski prihodi Iznos M 1:2880	Broj z.k. uložka	Katastarske pristojbe Iznos
					j	čhv			
					h	a m ²			
9	10	11	12	13	14		15	16	17
13087	dosadašnji	14110/1	Lučica	4 zgrada (PD)	90		10399/1	POPIS I	
				Marina (PD)	2 30 24				
				izgrađeno zemljište (PD)	1 66				
				izgrađeno zemljište	1 52				
				cesta (PD)	3 33				
					2 37 65				
13087	dosadašnji	14110/11	Lučica	Marina (PD)	74		10399/11	POPIS I	
13087	dosadašnji	14110/10	Lučica	Marina (PD)	6 04		10399/10	POPIS I	
				cesta (PD)	34				
					6 38				
13087	dosadašnji	5260/5	Lučica	neplodno zemljište (PD)	99		10376/4	14665	
				cesta (PD)	69				
					1 68				
13087	dosadašnji	5256/6	Lučica	neplodno zemljište (PD)	1 51		7332/7	2879	
13087	dosadašnji	5256/7	Lučica	neplodno zemljište (PD)	2 45		7332/8	2879	
13087	dosadašnji	5260/1	Lučica	zgrada (dio) (PD)	89		10376/1	14665	
				cesta (PD)	3 23				
				izgrađeno zemljište (PD)	27				
				neplodno zemljište (PD)	21 16				
				neplodno zemljište (PD)	6				
					25 61				

Dosadašnje stanje

Broj posjedovnog lista	Prezime, ime i ime oca posjednika, mjesto stanovanja i kućni broj	Broj parcele	Vrsta obrade (kultura) zemljišta i klasa	Površine		Katastarski prihodi Iznos M 1:2880	Broj z.k. uložaka	Oznaka promjene, vrijeme kada je nastala i isprave na kojima se zasniva
				j	čhv			
				h	a m2			
1	2	3	4	5	6	7	8	
13087	PŠD "Špinut", 1/1 Split, Lučica 7	5258/1	nepodno		1 81	7399/315	362	
13087	PŠD "Špinut", 1/1 Split, Lučica 7	14110/9	zgrada (dio)		2 97	10399/9	POPIS I	
			dvor		2 79			
					5 76			
13087	PŠD "Špinut", 1/1 Split, Lučica 7	5260/4	nepodno		57	10376/3	14665	
					57			
13087	PŠD "Špinut", 1/1 Split, Lučica 7	14110/8	nepodno		30	10399/8	POPIS I	
					30			
13087	PŠD "Špinut", 1/1 Split, Lučica 7	14110/7	nepodno		70	10399/7	POPIS I	
					70			
13087	PŠD "Špinut", 1/1 Split, Lučica 7	14110/6	nepodno		48	10399/6	POPIS I	
13087	PŠD "Špinut", 1/1 Split, Lučica 7	5260/3	nepodno		92	10376/2	14665	
13087	PŠD "Špinut", 1/1 Split, Lučica 7	5261/7	zgrada (dio)		1 31	7399/321	362	
			nepodno		2 02			
					3 33			

Novo stanje

Broj posjednog lista	Prezime, ime i ime oca posjednika, mjesto stanovanja i kućni broj	Broj parcele	Naziv parcele	Vrsta obrade (kultura) zemljišta i klasa	Površine		Katastarski prihodi Iznos M 1:2880	Broj z.k. uloška	Katastarske pristojbe Iznos
					j	čhv			
					h	a m2			
9	10	11	12	13	14	15	16	17	
13087	<i>dosadašnji</i>	5258/1	Spinut	neplošno zemljište (PD)		1 81	7399/315	362	
13087	<i>dosadašnji</i>	14110/9	Lučica	zgrada (dio) (PD)		2 97	10399/9	POPIS I	
				dvoritište (PD)		2 07			
				cesta (PD)		72			
						5 76			
13087	<i>dosadašnji</i>	5260/4	Lučica	neplošno zemljište (PD)		54	10376/3	14665	
				cesta (PD)		3			
						57			
13087	<i>dosadašnji</i>	14110/8	Lučica	cesta (PD)		12	10399/8	POPIS I	
				neplošno zemljište (PD)		18			
						30			
13087	<i>dosadašnji</i>	14110/7	Lučica	neplošno zemljište (PD)		60	10399/7	POPIS I	
				cesta (PD)		10			
						70			
13087	<i>dosadašnji</i>	14110/6	Lučica	neplošno zemljište (PD)		48	10399/6	POPIS I	
13087	<i>dosadašnji</i>	5260/3	Lučica	neplošno zemljište (PD)		92	10376/2	14665	
13087	<i>dosadašnji</i>	5261/7	Lučica	zgrada (dio) (PD)		1 31	7399/321	362	
				neplošno zemljište (PD)		1 10			
				cesta (PD)		2			
				izgrađeno zemljište (PD)		90			
						3 33			

Novo stanje

Broj posjednog lista	Prezime, ime i ime oca posjednika, mjesto stanovanja i kućni broj	Broj parcele	Naziv parcele	Vrsta obrade (kultura) zemljišta i klasa	Površine			Katastarski prihodi Iznos M 1:2880	Broj z.k. uložica	Katastarske pristojbe Iznos
					j	šv				
					h	a	m ²			
9	10	11	12	13	14			15	16	17
9374	<i>dosadašnji</i>	5259/1	Marjan	neplošno zemljište (PD)			2 46	7399/316	7608	
				cesta (PD)			96			
9374	<i>dosadašnji</i>	5259/3	Marjan	šuma			14	7399/322	7608	
							3 36			
9374	<i>dosadašnji</i>	5259/2	Marjan	šuma			19 82	7399/39	7608	
9374	<i>dosadašnji</i>	5259/4	Marjan	neplošno zemljište (PD)			1 38	7399/323	7608	
				cesta (PD)			11			
							21 31			
13087	<i>dosadašnji</i>	5261/3	Spinut	izgrađeno zemljište (PD)			57	7399/318	362	
				zgrada (dio) (PD)			26			
				neplošno zemljište (PD)			12 95			
				cesta (PD)			4 03			
				izgrađeno zemljište (PD)			5			
							17 86			

Dosadašnje stanje

Broj posjedovnog lista	Prezime, ime i ime oca posjednika, mjesto stanovanja i kućni broj	Broj parcele	Vrsta obrade (kultura) zemljišta i klasa	Površine		Katastarski prihodi Iznos M 1:2880	Broj z.k. uoška	Oznaka promjene, vrijeme kada je nastala i isprave na kojima se zasniva
				j	čhv			
				h	a m2			
1	2	3	4	5	6	7	8	
9374	Jančić Ljiljana, p. Ive rod. Peršić, 1/8 Nikole Napice 4, Dubrovnik	5259/1	šuma		3 56	7399/316	7608	
	Mladinić Ružica, z. Nikole, rod. Krstulović Plinarska 31, Split, 1/4							
	Peršić Ilonka, p. Ive, 1/8 Matoševa 10, Split							
	Peršić Zoran, p. Ive, 1/8 Kašićeva 16, Split							
	Radica Darislav, p. Tome, 3/16 Froudova 9, Zagreb							
	Radica - Jepure Zlatica, p. Tome, 3/16 Bribirska 5, Split							
					3 56			
9374	Jančić Ljiljana, p. Ive rod. Peršić, 1/8 Nikole Napice 4, Dubrovnik	5259/2	šuma		21 31	7399/39	7608	
	Mladinić Ružica, z. Nikole, rod. Krstulović Plinarska 31, Split, 1/4							
	Peršić Ilonka, p. Ive, 1/8 Matoševa 10, Split							
	Peršić Zoran, p. Ive, 1/8 Kašićeva 16, Split							
	Radica Darislav, p. Tome, 3/16 Froudova 9, Zagreb							
	Radica - Jepure Zlatica, p. Tome, 3/16 Bribirska 5, Split							
					21 31			
13087	PŠD "Špinut", 1/1 Split, Lučića 7	5261/3	zgrada		35	7399/318	362	
			zgrada (dno)		26			
			neplodno		17 25			
					17 86			

Dosadašnje stanje

Broj pojedinačnog lista	Prezime, ime i ime oca posjednika, mjesto stanovanja i kućni broj	Broj parcele	Vrsta obrade (kultura) zemljišta i klasa	Površine		Kalastarski prihodi Iznos M 1:2880	Broj z.k. uložica	Oznaka promjene, vrijeme kada je nastala i isprave na kojima se zasniva
				j	čhv			
				h	a m2			
1	2	3	4	5	6	7	8	
13087	PŠD "Špinut", 1/1 Split, Lučica 7	5261/6	neplodno		1 83	7399/320	5411	
6462	Grad Split, 1/1 Split Obala kneza Branimira 17	5261/5	šuma		65 47	7399/42	5411	
					65 47			
6462	Grad Split, 1/1 Split Obala kneza Branimira 17	5260/2	obala		4 39	10377	14665	
13087	PŠD "Špinut", 1/1 Split, Lučica 7	14110/5	neplodno		1 32 54	10399/5	POPIS I	
					1 32 54			
14513	Engel Ivom, 1/24 Pokornoga 13, Zagreb Engel Marko, 1/24 Pokornog 13 Zagreb Ferić Nikola, p. Stjepana, 3/12 Viška 19 Split Marasović Duško, p. Bruna, 1/12 D. Šimunovića 17 Split Marasović Mirjana, ud. Mira rod. Tilić, 1/12 Maritićeva 14/F Zagreb Marasović Srećko, p. Bruna, 1/12 Vukovarska 111 Split Marasović Šercer Marj, p. Bruna, 1:12 Vukovarska 77 Split Marasović Vanja, p. Mira, 1/12 Lustovska 11 Zagreb Tecilazić Bašić Mira, p. Mirjana, 1/12 Brezovačka 4 Zagreb Tecilazić Nenad, p. Mirjana, 1/12 Ulica slobode 2/A Split	5262	šuma		19 04	7399/319	4534	
					19 04			

Novo stanje

Broj posjednog lista	Prezime, ime i ime oca posjednika, mjesto stanovanja i kućni broj	Broj parcele	Naziv parcele	Vrsta obrade (kultura) zemljišta i klasa	Površine		Katastarski prihodi Iznos M 1:2880	Broj z.k. uložka	Katastarske pristojbe Iznos
					j	čhv			
					h a m2				
9	10	11	12	13	14		15	16	17
13087	<i>dosadašnji</i>	5261/6	Spinut	neplošno zemljište (PD)		1 83	7399/320	5411	
6462	<i>dosadašnji</i>	5261/5	Marjan	šuma		60 53	7399/42	5411	
6462	<i>dosadašnji</i>	5261/8	Marjan	šuma (PD)		4 94	7399/324	5411	
						65 47			
6462	<i>dosadašnji</i>	5260/2	Spinut	obala (PD)		4 39	10377	14665	
13087	<i>dosadašnji</i>	14110/5	Lučica	obala (PD)		1 17 97	10399/5	POPIS I	
				neplošno zemljište (PD)		14 57			
						1 32 54			
14513	<i>dosadašnji</i>	5262/1	Marjan	šuma		13 74	7399/319	4534	
14513	<i>dosadašnji</i>	5262/2	Marjan	šuma (PD)		5 30	7399/325	4534	
						19 04			

Dosadašnje stanje

Broj posjednog lista	Prezime, ime i ime oca posjednika, mjesto stanovanja i kućni broj	Broj parcele	Vrsta obrade (kultura) zemljišta i klasa	Površine			Katastarski prihodi Iznos M 1:2880	Broj z.k. uložka	Oznaka promjene, vrijeme kada je nastala i isprave na kojima se zasniva
				j	čhv				
				h	a	m ²			
1	2	3	4	5			6	7	8
14513	Engel Ivan, 1/24 Pokornoga 13, Zagreb	5263	šuma			25 07	7399/44	4534	
	Engel Marko, 1/24 Pokornog 13 Zagreb								
	Ferić Nikola, p. Sijepana, 3/12 Viška 19 Split								
	Marasović Duško, p. Bruna, 1/12 D. Šimunovića 17 Split								
	Marasović Mirjana, ud. Mira rod. Tilić, 1/12 Martićevo 14/F Zagreb								
	Marasović Srećko, p. Bruna, 1/12 Vukovarska 111 Split								
	Marasović Šercer Maaj, p. Bruna, 1/12 Vukovarska 77 Split								
	Marasović Vanja, p. Mira, 1/12 Lastovska 11 Zagreb								
	Tecilažić Bašić Mira, p. Mirjana, 1/12 Brezovačka 4 Zagreb								
	Tecilažić Nenad, p. Mirjana, 1/12 Ulica slobode 2/A Split								
						25 07			
14513	Engel Ivan, 1/24 Pokornoga 13, Zagreb	5264/3	neplodno			10 00	7399/313	4534	
	Engel Marko, 1/24 Pokornog 13 Zagreb								
	Ferić Nikola, p. Sijepana, 3/12 Viška 19 Split								
	Marasović Duško, p. Bruna, 1/12 D. Šimunovića 17 Split								
	Marasović Mirjana, ud. Mira rod. Tilić, 1/12 Martićevo 14/F Zagreb								
	Marasović Srećko, p. Bruna, 1/12 Vukovarska 111 Split								
	Marasović Šercer Maaj, p. Bruna, 1/12 Vukovarska 77 Split								
	Marasović Vanja, p. Mira, 1/12 Lastovska 11 Zagreb								
	Tecilažić Bašić Mira, p. Mirjana, 1/12 Brezovačka 4 Zagreb								
	Tecilažić Nenad, p. Mirjana, 1/12 Ulica slobode 2/A Split								
						10 00			

Novo stanje									
Broj posjednog lista	Prezime, ime i ime oca posjednika, mjesto stanovanja i kućni broj	Broj parcele	Naziv parcele	Vrsta obrade (kultura) zemljišta i klasa	Površine		Katastarski prihodi Iznos M 1:2880	Broj z.k. ulošca	Katastarske pristojbe Iznos
					j	čhv			
9	10	11	12	13	14		15	16	17
						h a m ²			
14513	<i>dosadašnji</i>	5263/1	Spinut	šuma		18 98	7399/44	4534	
14513	<i>dosadašnji</i>	5263/2	Spinut	šuma (PD)		6 09	7399/326	4534	
						25 07			
14513	<i>dosadašnji</i>	5264/3	Marjan	šuma		7 93	7399/313	4534	
14513	<i>dosadašnji</i>	5264/5	Marjan	šuma (PD)		2 07	7399/327	4534	
						10 00			

Dosadašnje stanje

Broj posjednog lista	Prezime, ime i ime oca posjednika, mjesto stanovanja i kućni broj	Broj parcele	Vrsta obrade (kultura) zemljišta i klasa	Površine		Katastarski prihodi Iznos M 1:2880	Broj z.k. uloka	Oznaka promjene, vrijeme kada je nastala i isprave na kojima se zasniva
				j	čhv			
				h	a m ²			
1	2	3	4	5	6	7	8	
14808	Marasović Jerko, p. Marina, 1/18 Marasovićeva 6, Split	5264/2	šuma		18 00	7399/312	8896	
	Marasović Marija, ž. Marina, 6/18 A. Marasovićeva 8, Split							
	Marasović Nenad, p. Marina, 1/18 Marasovićeva 6, Split							
	Marasović Tomislav, p. Marina, 1/18 Marasovićeva 8, Split							
	Štambuk Nikola pok. Ranka, 9/36 Šubićeva 16, Zagreb							
	Štambuk Vjera ud. Ranka, 9/36 Kroz Smrdećac 19/X Split							
					18 00			
6462	Grad Split, 1/1 Split Obala kneza Branimira 17	5264/1	neplodna		1 76	7428/1	9300	
			šuma		1 43 79			
					1 45 55			
6462	Grad Split, 1/1 Split Obala kneza Branimira 17	5265/3	obala		1 09 87	7428/8	9300	
					1 09 87			
13087	PŠD "Špinut", 1/1 Split, Lučića 7	14110/2	obala		3 25	10399/2	POPIS I	
13087	PŠD "Špinut", 1/1 Split, Lučića 7	14110/3	obala		12 24	10399/3	POPIS I	
13087	PŠD "Špinut", 1/1 Split, Lučića 7	14110/4	obala		24 35	10399/4	POPIS I	

Novo stanje

Broj posjedovnog lista	Prezime, ime i ime oca posjednika, mjesto stanovanja i kućni broj	Broj parcele	Naziv parcele	Vrsta obrade (kultura) zemljišta i klasa	Površine		Katastarski prihodi Iznos M 1:2880	Broj z.k. uložka	Katastarske pristojbe Iznos
					j	čhv			
					h	a m2			
9	10	11	12	13	14		15	16	17
14808	<i>dosadašnji</i>	5264/2	Marjan	šuma		11 98	7399/312	8896	
14808	<i>dosadašnji</i>	5264/6	Marjan	šuma (PD)		6 02	7399/328	8896	
						18 00			
6462	<i>dosadašnji</i>	5264/1	Marjan	neploidno zemljište		1 76	7428/1	9300	
				šuma		1 39 95			
6462	<i>dosadašnji</i>	5264/7	Marjan	šuma (PD)		3 84	7428/11	9300	
						1 45 55			
6462	<i>dosadašnji</i>	5265/3	Marjan	obala		89 26	7428/8	9300	
6462	<i>dosadašnji</i>	5265/4	Marjan	obala (PD)		20 61	7428/12	9300	
						1 09 87			
13087	<i>dosadašnji</i>	14110/2	Lučica	Marina (PD)		3 25	10399/2	POPIS I	
13087	<i>dosadašnji</i>	14110/3	Lučica	Marina (PD)		12 24	10399/3	POPIS I	
13087	<i>dosadašnji</i>	14110/4	Lučica	Marina (PD)		24 35	10399/4	POPIS I	

U Splitu, 15. 09. 2009.

Izradila: J. Vlačić dipl. ing. geod.

Vedrana Garnaz
dipl. ing. geod.

Dovlaštena inženjer geodezije

GEOPROJEKT d.o.o.
Split




POPIS KATASTARSKIH I ZEMLJIŠNO -
KNJIŽNIH Č. ZEMLJE U SASTAVU
POMORSKOG DOBRA NA DJELU
K.O. SPLIT, PREDIO ŠPINUT

KATASTARSKI BROJ	ZEMLJIŠNO - KNJIŽNI BROJ
14110/1	10399/1
14110/11	10399/11
14110/10	10399/10
5260/5	10376/4
5258/6	7332/7
5258/7	7332/8
5260/7	10376/6
5258/1	7399/315
14110/9	10399/9
5260/4	10376/3
14110/8	10399/8
14110/7	10399/7
14110/6	10399/6
5260/3	10376/2
5261/7	7399/321
5259/1	7399/316
5259/4	7399/323
5261/3	7399/318
5261/6	7399/320
5261/8	7399/324
5260/2	10377
14110/5	10399/5
5262/2	7399/325
5263/2	7399/326
5264/5	7399/327
5264/6	7399/328
5264/7	7428/11
5265/4	7428/12
14110/2	10399/2
14110/3	10399/3
14110/4	10399/4

Vedrana Garmaz
dipl. ing. geod.

Ovlašten inženjer geodezije

GEOPROJEKT d.o.o.
Split



Geo 876



Handwritten notes:
 13
 izmijenjena
 pozicija
 rubne linije
 cestovne
 dionice
 popisa

Handwritten signature

REPUBLIKA HRVATSKA
SPLITSKO-DALMATINSKA ŽUPANIJA

Povjerenstvo za granice pomorskog dobra

KLASA: 934-01/04-01/16

URBROJ: 2181/01-10-05-01

Potvrđuje se da je ovaj gospodski izbor izrađen u skladu s odredbama članaka 8. do 12. Pravilnika o evidenciranju i objavljivanju pomorskog dobra ("N.N." br. 28/05), te Uredbom Vlade Republike Hrvatske - Rješenjem o stvrdenoj granici pomorskog dobra - lučkog područja.

KLASA: 934-01/07-02/02

URBROJ: 1030116-07-1

od 18. 3. 2007.

U Splitu, 13. 10. 2009. Predsjednik:





REPUBLIKA HRVATSKA
ŽUPANIJSKO DRŽAVNO ODVJETNIŠTVO
U S P L I T U
Split, Gundulićeva 29A

Broj: N-DO- 92/2020
Split, 27.listopada 2020.
BŠ/BŠ

likvidator

Frano Krišto

S P L I T
Dubrovačka 3/A

Predmet: Likvidacijska masa iza Latebra d.o.o.

- radi uknjižbe pomorskog dobra
- poziv radi mirnog rješenja spora

Nekretnine i to čest. zem. 7399/325 (kat. čest. zem. 5262/2), površine 530 m², čest. zem. 7399/326 (kat. čest. zem. 5263/2), površine 609 m² te čest. zem. 7399/327, površine 207 m², sve z.u. 4534, k.o. Split, uknjižene su kao vlasništvo društva LATEBRA d.o.o.

Uredbom Vlade Republike Hrvatske klasa: 934-01/07-02/02, ur.br.:5030116-07-1 od 16. ožujka 2007. (NN br. 30/07) određena je granica pomorskog dobra na dijelu k.o. Split, predio Špinut kojom su obuhvaćene i predmetne nekretnine.

Odredbama Zakona o pomorskom dobru i morskim lukama (NN br. 158/03, 100/04, 141/06, 38/09, 123/11, 56/16 – u daljnjem tekstu ZPDML) propisano je da je pomorsko dobro opće dobro od interesa za Republiku Hrvatsku i ima njezinu osobitu zaštitu a upotrebljava se i koristi na način propisan Zakonom te se na pomorskom dobru ne može stjecati pravo vlasništva, kao ni druga stvarna prava po bilo kojoj osnovi.

Republika Hrvatska je pokušala prijedlogom u zemljišnoknjižnom postupku upisati pomorsko dobro ali je odbijena zbog stajališta suda da se ne može brisati pravo vlasništva u zemljišnoj knjizi bez dostave isprava koja bi bila osnova za brisanje prava vlasništva sa imena vlasnika nekretnina.

Zbog svega navedenoga Županijsko državno odvjetništvo u Splitu kao


zastupnik po zakonu Republike Hrvatske namjerava nadležnom sudu podnijeti tužbu radi utvrđenja prava vlasništva i uknjižbe pa vas na osnovi odredaba članka 186.a Zakona o parničnom postupku, pozivamo da u roku od 90 dana i to bilo kojega radnog dana, pristupite u Županijsko državno odvjetništvo u Splitu, Gundulićeva 29 A, III kat, soba 329, (tel.021/387 - 540) radi očitovanja na ovaj poziv, dogovora i pokušaja zaključenja nagodbe ili izdavanja tabularne izjave radi uknjižbe pomorskog dobra.

U slučaju da se oglušite na ovaj poziv izlažete se puno većim troškovima sudskog spora a prema tužbi i dokumentaciji koju vam radi znanja dostavljamo u prilogu.

Z A M J E N I K
ŽUPANIJSKOG DRŽAVNOG ODVJETNIKA
Jurica Jurać



Prilog: nacrt tužbe



Croatian Post Inc. /
Republika Hrvatska

ADVICE of receipt/of delivery/of payment
POVRATNICA — Obavijest o prijmu/uručenju/isplati

P-21/CN 07

On postal service
Poštanska služba

Office of posting Prijamni poštanski ured	21106	Date Datum	27.10.2020
Addressee of the item Primateelj pošiljke	FRANO KRISTO DUBROVAČKA 3/A SPUT		

AR

N-30-92/2020

Stamp of the office returning the advice
Ostatak žiga poštanskog ureda
koji vraća obavijest

Nature of the item/vrsta pošiljke	
<input checked="" type="checkbox"/> Registered Preporučena	Amount Iznos
<input type="checkbox"/> Postal parcel Paket	
<input type="checkbox"/> Insured letter Zaštićeno pismo	
N° of item Br. pošiljke	AR RF 69 892 948 2 HR
<input type="checkbox"/> Moneyorder Uputnica	Amount Iznos

Return to
Vratiti

Name Ime i prezime ili naziv tvrtke	REPUBLIKA HRVATSKA ŽUPANIJSKO DRŽAVNO ODJETNIŠTVO U SPUTU
Street and N° Ulica i br.	
Locality and country Mjesto i država	

To be filled in by the sender
Ispunjava pošiljatelj

Meets on a destination/ispunjava se na odredištu		
The item mentioned above has been duly Gore navedena pošiljka		
<input type="checkbox"/> delivered uručena je	<input type="checkbox"/> paid isplaćena je	Date Datum 30.10.2020
Signature* Potpis*		

Zaključak za mirno rješavanje spora uz
nacrt tužbe od 27.10.2020. s
D.M. Lozmanec



* The advice may be signed by the addressee or, if the regulations of the country of destination so provide, by another authorized person.

* Ovu obavijest može potpisati primatelj ili, ako to propisi određene države dopuštaju, druga ovlaštena osoba ili zaposlenik određenog poštanskog ureda.

