

Broj UP 1° _____

Prijavni list sastavljen dana 07. 02 1995
ŽUPANIJSKI URED ZA KATAstarsKO - GEODETSKE POSLOVE - SPLIT

Općina Split

Katastarska općina Split

Općinski sud Split

(organ nadležan za geodetske poslove)


Provedeno u iskazu promjena

pod red. br. _____

TKS-2566/2 "B" nacrt

PRIJAVNI LIST

ZA INVESTITORA



[Handwritten signature]

Pregledano. Potvrđuje se da se, sukladno čl. 79. i 82. Zakona o prostornom planiranju i katastru zemljišta, podaci mogu koristiti.

Klasa: 300-01/95-02/2-B

Urbroj: 218105-95-2

Split, 20. 3. 19 95.

ODSIJEK ZA GEODETSKI SUSTAV
POMOĆNIK GEODETSKOG
POSREDOVANJE ZA PROMET


[Handwritten signature]

Br. 441/KL-3000/95-01/1V

Na temelju čl. 73. Zakona o prostornom planiranju i uređivanju prostora potvrđuje se da je ovaj pregledani elaborat izrađen u skladu sa uvjetima uređenij prostora Urb. pl. 300-01/95-01/1V


od 23. 11. 94. i 01. 03. 95.

Split, 19. 03. 95.



početnik:

[Handwritten signature]
UR. GEOD. POSREDOVANJE ZA PROMET
TORAC, dipl. Ing. geod.)



Dosadašnje stanje

Broj posjedov- nog lista	Prezime, ime i ime oca posjednika, mjesto stanovanja i kućni broj	Broj parcele	Vrsta obrade (kultura) zemljišta i klasa	Površina			Katastarski prihodi	Broj z. k. ul.	Oznaka promjene, vrijeme kada je nastala i isprave na kojima se zasniva
				J		čtv.			
				ha	a				
1	2	3	4	5			6	7	8
	L. K. Hlasmici	10001 21	nep. -			61		I	Lokacijska dozvola
	-/-	10001 22	nep. -			23 203	Doprinosi	T	350-05/94-01/0002
	-/-	4063 6	ug -			20	Općina 11.04.95	8478	Split, 23.11.94 Na zahtjev
	-/-	3863 9	nep -			170		15289	Gradske uprave
	-/-	10001 18	cesta -			41		T	grada Splita
	-/-	3945 3	ot -			28		11541	odsjek komunalu
	-/-	9978 11	put -			19		T	izgradnje
	-/-	3678 2	ot -			24		4286	
	-/-	3955 2	ug			705		9448	
	-/-	10001 23	nep. -			36181		T	
						37452			

Novo stanje

Broj posjednik broj lista	Prezime, ime i ime oca posjednika, mjesto stanovanja i kućni broj	Broj parcele	Naziv parcele	Vrsta obrade (kultura) zemljišta i klasa	Površina			Katastarski p. h.	Broj z. k. ul.	Kata- starske takse
					I		čtv.			
					ha	a				
	10	11	12	13	14			15	16	17
		10001 21	1:1000 Isonistava						2	10001 23
		10001 22								
		4063 6								
		3863 9								
		10001 18								
		3945 3								
		9978 11								
		3678 2								
		3955 2								
		10001 23	13649 12	put-			37452		I	
							37452			

Prijavni list sastavio: P. Medic
U Splitu 07.02.1995g

Dosadašnje stanje

Broj posjedov- nog lista	Prezime, ime i ime oca posjednika, mjesto stanovanja i kućni broj	Broj parcele	Vrsta obrade (kultura) zemljišta i klasa	Površina			Katastarski prihodi	Broj z. k. ul.	Oznaka promjene, vrijeme kada je nastala i isprave na kojima se zasniva
				I		čtv.			
				ha	a				
1	2	3	4	5			6	7	8
	L. K. Vlasmik	10001 15				100		I	Lokacijska dozvola 350-05/94-01/000 Split, 23.11.94
	-/-	10001 16				385		I	
	-/-	4063 3	ng	-		1990		8478	
	-/-	3863 2	mep.	-		5349		15289	
	-/-	3945 1	ot.	-		5500		11541	
	-/-	9978 3				2615		I	
	-/-	3678				12375		4286	
	-/-	3955	ng.	-		6729		9448	
	-/-	10001 7				57117		I	
						92160			

Novo stanje

Broj posjedov- nog lista	Prezime, ime i ime oca posjednika, mjesto stanovanja i kućni broj	Broj parcele	Naziv parcele	Vrsta obrade (kultura) zemljišta i klasa	Površina			Katastarski prih.	Broj z. k. ul.	Kata- starske takse
					I	čhv.				
						ha	a			
9	10	11	12	13	14			15	16	17
	<i>dosadašnji</i>	$\frac{10001}{15}$	13649/5	nep.	-		39		I	
	<i>+ -</i>	$\frac{10001}{21}$	13649/10	nep.	-		61		I	
	<i>- -</i>	$\frac{10001}{16}$	13649/6	nep.	-		182		I	
	<i>- -</i>	$\frac{10001}{22}$	13649/11	nep.	-		203		I	
	<i>+ -</i>	$\frac{4063}{3}$	3540/2	vg.	-		1970		8478	
	<i>- -</i>	$\frac{4063}{6}$	3540/5	vg.	-		20		8478	
	<i>- -</i>	$\frac{3863}{2}$	3535/2	nep.	-		5179		15289	
	<i>+ -</i>	$\frac{3863}{9}$	3535/9	nep.	-		170		15289	
	<i>- -</i>	$\frac{3945}{1}$	3418/1	ot.	-		5472		11541	
	<i>- -</i>	$\frac{3945}{3}$	3418/3	ot.	-		28		11541	
	<i>- -</i>	$\frac{9978}{3}$	13647/4	put	-		2596		I	
	<i>+ -</i>	$\frac{9978}{11}$	13647/12	put	-		19		I	
	<i>- -</i>	$\frac{3678}{1}$	3392/1	ot.	-		12351		4286	
	<i>- -</i>	$\frac{3678}{2}$	3392/2	ot.	-		24		4286	
	<i>- -</i>	$\frac{3955}{1}$	3440/1	vg.	-		6024		9448	
	<i>- -</i>	$\frac{3955}{2}$	3440/9	vg.	-		705		9448	
	<i>- -</i>	$\frac{10001}{7}$	13649/1	nep.	-		20927		I	
	<i>- -</i>	$\frac{10001}{23}$	13649/12	nep.	-		36181		I	
	<i>- -</i>	$\frac{10001}{24}$	13649/13	nep.	-		09		I	
							92160			

Prijavni list sastavio: P. Medić

U Splitu 07.02.1995g.

KOPIJA KATASTARSKOG PLANA
K.O. SPLIT D.L. 31,32, 33

MJ 1:1000

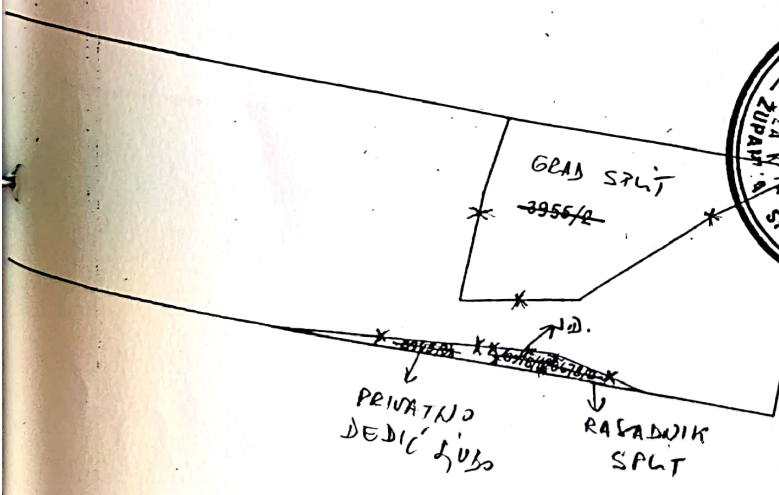
"B" nacrt

Lokacijska dozvola: 350-05/94-01/00028
Split, 23. 11. 1994 g.

Pregledano. Potvrđuje se, da se, suglasno
čl. 79. i 83. Zakona o geodetskoj izmjeri
i katastru zemljišta, podaci mogu koristiti.
Klasa: ~~17~~ 932-06/95-02/2-B
Urbroj: 2481-05-95-2
20. 3. 19 95.

ODSJEK ZA GEODETSKI SUSTAV
POMOĆNIK PROJEKTOVALNIKA:
DAVOR GOJANOVIĆ, ing. geod.

[Handwritten signature]



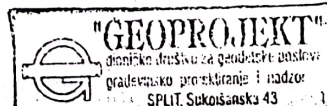
PROJEKTOVALNIK
DAVOR GOJANOVIĆ, dipl. ing. geod.

Br. ~~295~~ 161-30-05/95-01/15
Na temelju čl. 43 Zakona o prostornom planiranju
i uređivanju prostora potvrđuje se da je ovaj
parcelacioni elaborat izrađen u skladu sa uvjetima
lokalne dozvole. ~~101/15~~
od ~~21.03.1995~~
Split, 19.03.95.



Izradio: Slavko Medić
Split, 16. 02. 1995.

GEOPROJEKT" - SPLIT
TKS - 2566 / 2



[Handwritten signature]