



AGENCIJA MIJANOVIĆ

REPUBLIKA HRVATSKA
TRGOVAČKI SUD U SPLITU
SPLIT

Sukošanska 11
21000 Split
tel/fax: 021 48 48 48
mob: 098 447 000
agencija.info@agenreko.tcloud.hr

ZA VJEŠTAČENJE U GRADITELJSTVU, PROCJENE I DIOVE NEKRETNINA


26 -01- 2017

U Splitu, prosinac 2016 .

Predano za poštu obično-prep. brne _____ 200
POŠTA _____ R _____
Broj primjerka _____ priloga _____
Taksirano _____ JKM _____ POCITANJE _____

PROCJEMBENI ELABORAT O TRŽIŠNOJ VRIJEDNOSTI NEKRETNINE

NARUČITELJ : HELIOS FAROS DD U STEČAJU, PRIKO BB, STARI GRAD



NEKRETNINA : PRAONICA I SKLADIŠTE
k.č. 7192/1/2/3 7191 k.o. Stari Grad

Datum procjene : 09.12.2016.

Izradio:
Roko Mijanović
sudski vještak i procjenitelj za graditeljstvo



SADRŽAJ :

- A. RJEŠENJE
- A. 1. UVOD
- A. 2. Zadatak
- A. 2. Status procjenitelja i sukob interesa
- B. SAŽETAK VAŽNIH PODATAKA
- C. LOKACIJA
- D. OPĆI VRIJEDNOSNI ODNOSI NA TRŽIŠTU
- E. PROCJENA
- E. 1. Dan kakvoće
- E. 2. Stanje nekretnine prema rezultatima očevida
- E. 3. Geometrijski podaci
- E. 4. Metoda procjene
- E. 5. Izračun vrijednosti nekretnina
- E. 5.1. Vrijednost zemljišta
- E. 5.2. Tržišna vrijednost (troškovna metoda)
- F. MIŠLJENJE I ZAKLJUČAK
- G. PRILOZI
- G. 1. Fotozapis
- G. 2. Dokumentacija
- G. 3. Zakoni



REPUBLIKA HRVATSKA
TRGOVAČKI SUD U SPLITU
URED PREDSEDNIKA SUDA

Broj: 4 Su-89/15
Split, 02. prosinca 2015. godine

Predsjednica Trgovačkog suda u Splitu, u postupku imenovanja stalnih sudskih procjenitelja, temeljem odredbi članka 31. stavak 1. i članka 129. stavak 2. Zakona o sudovima (Narodne novine" broj: 28/13, 33/15 i 82/15), te članka 4. Pravilnika o stalnim sudskim procjeniteljima ("Narodne novine" broj: 64/98, 150/05, 88/08, 28/13), dana 02. prosinca 2015. godine donosi sljedeće

RJEŠENJE

Sudskom procjentalju Roku Mijanoviću, grad.teh., iz Splita, Sukoičanska 11, vlasniku obrta za promet i procjenu nekretnina "Agencija Roko Mijanović", koji je rješenjem Ureda predsjednika Trgovačkog suda u Splitu broj: 4 Su-89/15 od 19. ožujka 2015. godine, ponovno imenovan za stalnog sudskog procjenitelja za graditeljstvo za vrijeme od 4 godine, **pratičuje se područje djelatnosti i na procjenu nekretnina.**

Obrzloženje

Roko Mijanović, grad.teh., iz Splita, Sukoičanska 11, vlasnik obrta za promet i procjenu nekretnina "Agencija Roko Mijanović" je poštom ovom suda zahtjev za proširanjem područja djelatnosti i na procjenu nekretnina. Imenovan je u zahtjevu naveo da je rješenjem ovog suda broj: 4 Su-89/2015 od 19. ožujka 2015. godine, ponovno imenovan stalnim sudskim procjeniteljem za graditeljstvo na vrijeme od 4 godine, te predlaže da se naprijed navedeno rješenje dopuni na način će isto sadržavati imenovanje i za područje djelatnosti procjena nekretnina.

Odredbom članka 9. stavak 1. Zakona o procjeni vrijednosti nekretnina (Narodne novine broj: 78/13) je određeno da procjenitelj može biti i stalni sudski procjenitelj imenovan u skladu s posebnim propisom kojim se uređuju uvjeti, postupak imenovanja, prava i dužnosti stalnih sudskih procjenitelja.

Rješenjem ovog suda broj: 4 Su-89/2014 od 19. ožujka 2015. godine Roko Mijanović, vlasnik obrta za promet i procjenu nekretnina "Agencija Roko Mijanović"

2

je ponovno imenovan za stalnog sudskog procjenitelja za graditeljstvo, sve sukladno Pravilniku o stalnim sudskim procjeniteljima (Narodne novine 64/98, 150/05, 88/08, 28/13)

Podaci se imenovani stalni sudski procjenitelji bavi procjenom vrijednosti nekretnina, to je prihvaćen njegov zahtjev i odlučeno kao u izreci predmetnog rješenja.



PREDSEDNICA SUDA
Franka Buzov

POUKA O PRAVNOM LIJEKU:

Protiv ovog rješenja nije dopuštena žalba, temeljem odredbe članka 129. st. 3. Zakona o sudovima, te odredbe članka 4. stavak 3. Pravilnika o stalnim sudskim procjeniteljima

O tome obavijest:

1. Roko Mijanović, Sukoičanska 11, Split
2. Ministarstvo pravosuđa, RH
3. Spis Su, ovdje

1. ZADATAK

Naručitelj : HELIOS FAROS DD U STEČAJU, PRIKO BB, STARI GRAD
Nekretnina : PRAONICA I SKLADIŠTE
k.č. 7192/1/2/3 7191 k.o. Stari Grad

Upućeni smo izraditi Procjenu tržišne vrijednosti gore navedene nekretnine sukladno Vašem nalogu a temeljem naše ponude i Vašeg prihvata iste. Kako smo razumjeli procjenu trebamo temeljiti na pretpostavci izostanka investicijskih ulaganja u nekretnine u dogledno vrijeme. Naglašavamo, procjena je napravljena u dobroj vjeri, na bazi dostupnih, tržišno održivih podataka kao i podataka koji su nam dostavljeni od strane ovlaštenih osoba Naručitelja, a posebno sukladno Općim uvjetima procjene (Prilog 3), zakonima.

2. STATUS PROCJENITELJA I SUKOB INTERESA

Procjenu je izradio nezavisni, ovlašten procjenitelj koji je iskusan u izradi procjena tržišne vrijednosti nekretnina.

Potvrđujemo da posjedujemo dovoljno znanja o lokalnom i nacionalnom stanju na tržištu nekretnina na kojem se procjenjivana nekretnina nalazi kao i znanja, vještine i sposobnosti da napravimo kvalitetnu procjenu.

Potvrđujemo da Procjenitelj osobno kao i potpisnik ovog elaborata (pravna osoba) nema nikakve poslovne, pravne, vlasničke, suvlasničke ili slične interese na predmetnoj imovini te da nema nikakve osobne ili poslovne interese vezane uz iznos procijenjene vrijednosti nekretnine.


Za potrebe realizacije ovog Naloga sproveli smo pregled nekretnine te izvršili istraživanje tržišta kako lokalnog tako i šireg okruženja, prikupljene podatke obradili i protumačili koristeći zakonsku regulativu, standarde ali i vlastita znanja, iskustvo i vještine.

Bilo nam je zadovoljstvo pripremiti ovaj Procjembeni elaborat sukladno Vašem zahtjevu, zahvaljujemo na ukazanom povjerenju te Vam stojimo na raspolaganju za sve eventualno potrebne dodatne informacije.

Za Agenciju Mijanović :

DIREKTOR :
ROKO MIJANOVIĆ
Stalni sudski vještak za graditeljstvo i procjene

U Splitu 09.12.2016.



B. SAŽETAK VAŽNIH PODATAKA

Nekretnina: PRAONICA I SKLADIŠTE
 Lokacija : Stari Grad
 Naručitelj: HELIOS FAROS DD U STEČAJU, PRIKO BB, STARI GRAD

Dan kakvoće 05.12.2016.
 Dan vrednovanja 09.12.2016.

Osnova procjene : Tržišna vrijednost
 Metodologija procjene : Troškovna metoda
 Namjena procjene : Stečajni postupak

Z.K. izvadak: e-izvadak od 09.12.2016.g.
 Općinski sud: Split - Zemljišnoknjižni odjel Stari Grad


ZEMLJIŠNE KNJIGE				KATASTAR			Površina čest (m ²)
K.O.	Zkul	zčbr	podul	K.O	kč.br.	pos. List	
Stari Grad	3130	7192/1		Stari Grad	7192/1	2835	3.102
Stari Grad	3130	7192/2		Stari Grad	7192/2	2835	2.114
Stari Grad	3851	7191		Stari Grad	7191	2835	2.446
Stari Grad	3851	7192/3		Stari Grad	7192/3	2835	1.248

Opis nekretnine: pašnjak, voćnjak, vinograd

Površina čest: 8.910 m²
 Vlasnik: zkul HELIOS FAROS DD 1/1
 Teret: UPISANI, sukladno upisu u ZK
 Legalitet: Građevina je izgrađena prije 15.02.1968.g.

Godina gradnje : 1966
 Zadnja rekonstrukcija nepoznato
 Onečišćenja Nisu primjećena i mala je vjerojatnost da postoje
 Buka Nisu uočeni vanjski izvori buke
 Klasifikacija nekretnine 2 Nekretnina koju koristi/zauzima vlasnik
 Alternativna upotreba Moguća
 Razvoj (dozvole) -
 Napomene : Objekti nisu uknjiženi u zemljišnim knjigama, a ni u katastarskom operatu
 NKP : (m²) 1.170,46
 Tržišna vrijednost : 421.412,53 € ili 3.173.236,38 Kn

DIREKTOR :
 Roko Mijanović



C. LOKACIJA

MAKRO



Hrvatska (službeni naziv: **Republika Hrvatska**) je europska država, zemljopisno smještena na prijelazu iz Srednje u Jugoistočnu Europu. Graniči na sjeveru sa Slovenijom i Mađarskom, na istoku sa Srbijom, na jugu i istoku s Bosnom i Hercegovinom i Crnom Gorom. S Italijom ima morsku granicu. Tijekom hrvatske povijesti najznačajniji kulturološki utjecaji dolazili su iz srednjoeuropskog i sredozemnog kulturnog kruga.

Prema popisu iz 2011. godine Hrvatska ima 4.284.889 stanovnika. Hrvati čine 90,42% stanovništva, a najznačajnija nacionalna manjina su Srbi koji čine 4,36% stanovništva, dok svaka od ostalih nacionalnih manjina čini manje od 1% stanovništva. Kopnena površina iznosi 56.542 km², a površina teritorijalnog mora 31.067 km² što Hrvatsku svrstava među srednjevelike europske zemlje. Glavni grad je Zagreb koji je gospodarsko, kulturno i političko središte zemlje.

Prema političkom ustroju Hrvatska je parlamentarna demokracija. Članica je Ujedinjenih naroda od 22. svibnja 1992. Hrvatska je članica Vijeća Europe, Svjetske trgovinske organizacije, Organizacije za europsku sigurnost i suradnju, Organizacije Sjevernoatlanskog ugovora, Europske unije (od 2004. je bila kandidat za ulazak u Europsku uniju, a proces pristupanja zemlje Uniji priveden je kraju 1. srpnja 2013. godine).

MIKRO



Navedeni kompleks predstavlja objekt skladišta i praonice uključujući i pripadajuću kotlovnicu. Do istih je moguć pristup asfaltnom prometnicom. S južne strane objekta se nalazi nogometno igralište te individualni stambeni objekti. Nekretnine se nalaze u R1 zoni, sportsko-rekreacijska namjena.

D. OPĆI VRIJEDNOSNI ODNOSI NA TRŽIŠTU

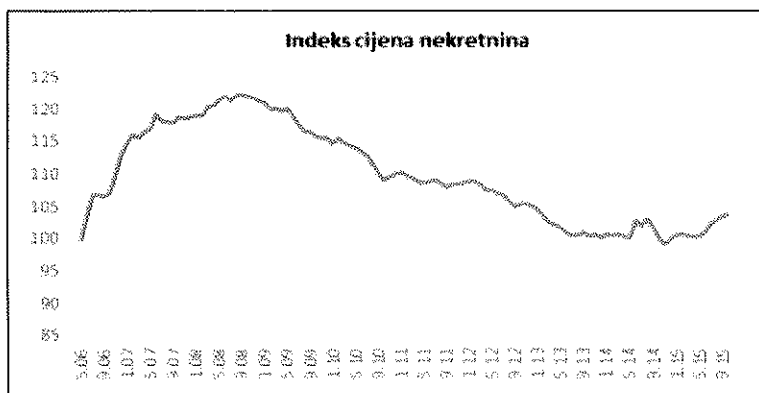
Nakon vrhunca u cijenama i količini transakcija na tržištu nekretnina u Hrvatskoj koji je zabilježen u periodu 2008-2009, cijene nekretnina, a posebno utrživost, su zabilježili osjetni pad budući da ponuda uvelike nadmašuje potražnju.

Usljed nekretninske i financijske krize koja je uslijedila potražnja od domaćih ali i stranih kupaca je na vrlo niskoj razini i to ponajviše zbog niske likvidnosti na tržištu ali i višegodišnjeg pada BDP-a u RH. Iz tog razloga domaći kupci imaju sve manje raspoloživog iznosa za kupnju i investiranje. Također zbog neizvjesnosti oko oporavka domaće ekonomije te zbog općeg dojma da nije dobro ulagati u nekretnine domaći kupci nisu skloni ulaganjima što posljedično rezultira smanjenom potražnjom za nekretninama i padom cijena.

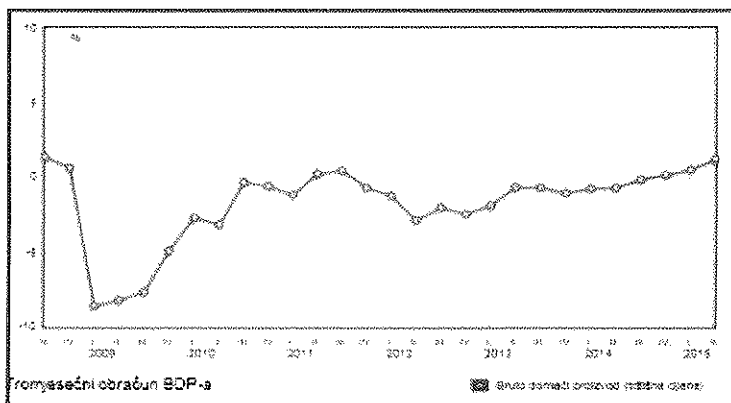
Strani kupci nekretnina u RH, koji uglavnom dolaze iz zemalja EU, prošli su kroz ekonomsku krizu u svojim domicilnim ekonomijama koje su se u međuvremenu uglavnom oporavile no to nije imalo bitniji utjecaj na prodaju nekretnina u RH te povećanje potražnje po tom osnovu još uvijek nije zabilježen tako da oni nemaju bitniji utjecaj na kretanje cijena nekretnina. Kad se i pojavljuju kao kupci to je uglavnom na tržišno vrlo atraktivnim područjima i atraktivnim nekretninama.

Zbog relativno nepovoljne poduzetničke klime u RH uslijed visokih poreza te regulatorne i pravne nesigurnosti domaći i strani investitori trenutno nisu skloni ulaganjima u nove nekretninske projekte.

Iako se očekivalo da će ulazak RH u EU imati pozitivne efekte na hrvatsku ekonomiju i na tržište nekretnina, zbog strukturnih problema ti efekti se još ne osjećaju na tržištu. Zadnji izvještaji o stanju ekonomije upućuju na blagi oporavak ali smo mišljenja da će biti potrebno izvjesno vrijeme da potražnja poraste i da se tržište nekretnina stabilizira te da dođe do pozitivnog utjecaja na vrijednosti nekretnina.



izvor: <http://www.centarnekretnina.net/HIR/wiki-system/indexs.htm>



E. PROCJENA

1. DAN KAKVOĆE

Nekretninu smo pregledali 05.12.2016. te napravili fotozapis koji se nalazi u Prilogu I elaborata. Nije rađena posebna izmjera nekretnine već smo se služili podacima dostavljenim od strane Naručitelja kao i javno dostupnim podacima iz zemljišnika i katastra.

2. STANJE NEKRETNINE PREMA REZULTATIMA OČEVIDA

PRIKLJUČCI

Vodovod	priključen
Kanalizacija	priključen
Telefon	priključen
El. struja	priključena
Plin	nije priključen

ZGRADA

Godina gradnje	1966
Godina obnove	
Katnost	Pr+01
Temelji	beton
Hidroizolacija poda	Izvedena
Termoizolacija poda	Izvedena
Nosiva konstr.	AB stupovi+betonski zidovi
Ispuna	betonski bloketi
Međukatna konstr.	AB ploča
Krovna k. + pokrov	čelična podkonstrukcija+gredna konstrukcija+AB ploča
Limarija	ugrađena
Pročelje	žbuka+boja
Vanjska stolarija (prozori)	čelični profil+drvo
Vanjska stolarija (vrata)	Fe profili+lim+drvo
Lift	ne
Pregradni zidovi	opeka
Obrada zidova	žbuka+boja+keramika
Obrada podova	cementni namaz+vinaz ploče+keramika+terazzo pločice
Unutarnja stolarija	drvena
Grijanje	el.energija
Ventilacija	Ne
Klima	Da
Mrežna instalacija	Da
Alarm / video nadzor	Ne
Ostalo	-
Stanje:	Objekt je star 50 godina, stanje loše, potrebna adaptacija i rekonstrukcija.

3. GEOMETRIJSKI PODACI

ZGRADA

Brutto korisna površina (BKP)

PRAONICA	307,50 m ²
SKLADIŠTE	612,10 m ²
KOTLOVNICA	326,40 m ²
TRAFOSTANICA	45,00 m ²
	<hr/>
	1.291,00 m ²
Brutto korisna površina (BKP) =	= 1.291,00 m ²
Netto korisna površina (NKP) =	BKP x 0,9 = 1.170,46 m ²
Volumen objekta (BV)	BKP x 4,9 m = 6.261,35 m ³

REKAPITULACIJA GEOMETRIJSKIH PODATAKA :

Brutto građevinska površina (BGP) =	1.291,00 m ²
Netto građevinska površina (NGP) =	1.170,46 m ²
Volumen objekta (BV)	6.261,35 m ³

4. METODA PROCJENE

Sukladno Zakonu o procjeni vrijednosti nekretnina čl 23 propisane su tri metode procjena i to poredbena, prihodovna i troškovna metoda. Izbor metode ovisi o vrsti nekretnine, uzimajući u obzir postojeće običaje u uobičajenom poslovnom prometu kao i druge okolnosti pojedinog slučaja, osobito u odnosu na raspoložive podatke.

Uzimajući u obzir sve činjenice o nekretnini te tržišno dostupne podatke odlučili smo ovu procjenu napraviti Troškovnom U ovoj metodi utvrđuje se tržišna vrijednost nekretnine (TV) iz tržišnog troška građenja zamjenske nekretnine (nove a ne reproduktivne) zgrade i vrijednosti zemljišta, doprinosa, priključaka, okoliša i ostalih (intelektualnih) usluga kod građenja uz primjenu koeficijenata za prilagodbu.

Zamjenska zgrada, u smislu ove procjene, je nova zgrada koja po dimenzijama i namjeni odgovara procjenjivanoj ali je rađena prema važećim standardima i zakonima. Trošak izgradnje zamjenske građevine je ujedno i iznos na koji će se ona osigurati (Nova vrijednost-NV).

Sadašnja vrijednost nove, zamjenske, zgrade proizlazi iz troškova gradnje uzimajući u obzir umanjenje vrijednosti zbog starosti zgrade. Umanjenje se računa odvojeno za konstrukciju, građevinske radove vanjskog zatvaranja (krov, fasada, vanjska stolarija), završne radove i instalacije. Postotak učešća pojedine vrste radova određuje se ovisno o konstrukciji, vrsti i namjeni zgrade.

Na ovaj način izračuna se deprecirani trošak zamjene (sadašnja građevinska vrijednost-SGV).

Procijenjenu vrijednost zemljišta izračunali smo usporednom metodom. Ova metoda zahtjeva analizu niza usporedivih transakcija te nekretnina oglašanih za prodaju na tržištu. Ovaj pristup je zasnovan na podacima sa tržišta ali se zasniva na dostupnost novijih i izravno usporedivih transakcija a sukladno Regulativi 575 EU čl 199, odnosno sa web portala Ministarstva graditeljstva i prostornog uređenja, Informacijski sustav prostornog uređenja (e-nekretnine).

Naš pristup utvrđuje vrijednost zemljišta po m² a izračunava se korištenjem koeficijenata za preračunavanje (u %) kako bismo uzeli u obzir razike u kvaliteti, utrživosti i vrijednosti usporednih zemljišta sa procjenjivanim zemljištem. Negativni koeficijenti za preračunavanje znače da je procjenjivana nekretnina zbog određenog aspekta "manje vrijedna" dok pozitivni značavaju suprotno.

Opći vrijednosni odnosi na tržištu nekretnina uzimaju se u obzir primjenom koeficijenata za prilagodbu kojih vrstu i veličinu određuju, temeljem iskustva i dostupnih podataka sa tržišta. To nisu jedini mogući koeficijenti no oni predstavljaju, prema našem iskustvu, najvažnije kriterije koje je moguće uočiti i pratiti.

5. IZRAČUN VRIJEDNOSTI NEKRETNINA

5.1. Usporedne nekretnine

Za potrebe ove procjene izvršili smo istraživanje lokalnog tržišta i prikupili podatke iz svih izvora koji su nam bili dostupni. Koristili smo bazu podataka kupoprodajnih ugovora eNekretnina. Odabrana je poredbena metoda procjene temeljem stvarnih i realiziranih kupoprodaja za predmetno područje.

Nekretnina 1

Građevinsko zemljište u Starom Gradu. Zemljište je površine 824 m². Kupoprodaja je obavljena 15.04.2016. za iznos od 33.598,94 €. Nekretninu nismo pregledali te smo se za sve ostale podatke služili javno dostupnim izvorima (internet).

Nekretnina 2

Građevinsko zemljište u Starom Gradu. Zemljište je površine 672 m². Kupoprodaja je obavljena 18.02.2016. za iznos od 21.248,34 €. Nekretninu nismo pregledali te smo se za sve ostale podatke služili javno dostupnim izvorima (internet).

Nekretnina 3

Građevinsko zemljište u Starom Gradu. Zemljište je površine 672 m². Kupoprodaja je obavljena 21.01.2016. za iznos od 20.053,12 €. Nekretninu nismo pregledali te smo se za sve ostale podatke služili javno dostupnim izvorima (internet).



5.2. Izračun vrijednosti zemljišta

Pz = 8.910 m²

Pgz = m²

PODACI O NEKRETNINAMA

Nekretnina	Procjenjivana	Usporedna 1	Usporedna 2	Usporedna 3
Grad	Stari Grad	Stari Grad	Stari Grad	Stari Grad
Lokacija	Stari Grad	Stari Grad	Stari Grad	Stari Grad
Nekretnina	građ zem	građ zem	građ zem	građ zem
Izvor podataka	Nalog	eNekretnine	eNekretnine	eNekretnine
Vrsta podatka	namjera prodaje	kupoprodaja	kupoprodaja	kupoprodaja
Datum transakcije/objave	4Q2016	2Q2016	1Q2016	1Q2016
Površina (m ²)	8.910	824	672	672
Cijena (€)	-	33.599	21.248	20.053
Cijena po m ²	-	40,8	31,6	29,8

Protok vremena	4Q2016	2Q2016	1Q2016	1Q2016
DZS indeksi cijena nekretnina	91,71	91,71	93,03	91,71
Vremensko usklađenje	-	0,0%	-1,4%	0,0%
Korigirana vrijednost po m ²	-	40,8	31,2	29,8

Lokacija-kategorija (-20% do +20%)	dobra	slična	slična	slična
	-	0%	0%	0%

Korekcija izvora podataka (-15% do 0%)	nalog	realizirano	realizirano	realizirano
	-	0%	0%	0%

Veličina (-20% do +20%)	8.910	824	672	672
	-	-15%	-20%	-20%

Oblik (-20% do 20%)	pravilan	pravilan	pravilan	pravilan
	-	0%	0%	0%

Topografija (-20% do 20%)	ravno	ravno	ravno	ravno
	-	0%	0%	0%

Namjena (-20% do +20%)	R1	M	M	M
	-	-10%	-10%	-10%

Infrastruktura (-20% do +20%)	na zemljištu	na zemljištu	na zemljištu	na zemljištu
	-	0%	0%	0%

Ukupno korekcija	-	-25%	-30%	-30%
Korigirana vrijednost po m ²	24,43	30,6	21,8	20,9

KOEFIJIENTI ZA PRERAČUNAVANJE

ZAKLJUČAK

Površina zemljišta	8.910 m²
Vrijednost po m²	24,43 €/m²
Tržišna vrijednost	217.683,30 €

5.3. Tržišna vrijednost

(troškovna metoda)

Vrijednost zemljišta									
PZ =	8.910	m2	Cz =	24,43	€/m2Pz		VZ =	217.683 €	
Komunalni / Vodni doprinos									
BV =	6.261	m3	Kd =	15,93	€/m3BV		Kd =	99.743 €	
			Kv =	1,33	€/m3BV		Kv =	8.328 €	
Priključci									
BGP =	1.291	m2	Cp =	5	€/m2BGP		Kp =	6.455 €	
Vrijednost doprinosa i priključaka =								332.209 €	
Nova vrijednost objekta									
NGP =	1.170	m2	Cizg =	400	€/m2NGP		NV =	468.184 €	
Koeficijent dovršenosti/kvalitete =			1,00	400	€/m2NGP				
Godina procjene	2016	Godina izgradnje	1966	Starost n =	50	Trajnost N =	60		
Umanjenje vrijednosti konstrukcije zbog starosti $U_k = 0,8 * n / N * (n + N) / 2N$							61,1%		
Vrsta radova	Nova vrijednost		Umanjenje		Sadašnja vrijednost				
	%	€/m2NGP	%	€/m2NGP	€/m2NGP				
Konstrukcija	40%	160	61,1%	98	62				
Obrt i završni radovi	35%	140	75,0%	105	35				
Instalacije	25%	100	75,0%	75	25				
Ukupno	100%	400	69,4%	278	122				
Sadašnja građevinska vrijednost zgrade (SGV)							143.056 €		
Intelektualne usluge kod izgradnje				% od NV			6,0%	28.091 €	
Okoliš - betonirane površine, ograde, interne instalacije				% od NV			5,0%	23.409 €	
Sadašnja građevinska vrijednost nekretnine (SGVn)							526.766 €		
Koeficijenti za prilagodbu $TF = (1 + Z + St + V + Posl + L) * T$									
lokacija-Fz	starost-Fst	veličina-Fv	poslov.-Fposl	legalitet-Fl		tržište-Ft		TF	
0,00	0,00	-0,20	0,00	0,00		1,00		0,80	
Tržišna vrijednost $TV = SGVn * TF$								421.413 €	

ZAKLJUČAK

Površina nekretnine	1.170,46	m2
Vrijednost po m2	360,04	€/m2
Tržišna vrijednost	421.412,53	€

F. MIŠLJENJE / ZAKLJUČAK

U skladu sa činjenicama i pretpostavkama koje su iznesene u ovoj procjeni a nakon obrade i izračuna za
nekretninu : PRAONICA I SKLADIŠTE
na adresi: Stari Grad
naručitelja: HELIOS FAROS DD U STEČAJU, PRIKO BB, STARI GRAD

Mišljenja smo da je na dan 9.12.2016.

- Tržišna vrijednost (TV) :

421.412,53 €

ili

3.173.236,38 Kn

Srednji tečaj HNB

1 € = 7,53 Kn

OVLAŠTENI PROCJENITELJ

ROKO MIJANOVIĆ

Stalni sudski vještak za graditeljstvo i procjene









U Splitu, prosinac 2016 . godine

G. PRILOZI

PRILOG 1

FOTOGRAFIJE





PRILOG 2



REPUBLIKA HRVATSKA

Općinski sud u Splitu
ZEMLJIŠNOKNJIŽNI ODJEL STARI GRAD
Stanje na dan: 08.12.2016. 23:28

Verificirani ZK uložak

Katastarska općina: 311723, STARI GRAD

Broj ZK uložka: 3851

Broj zadnjeg dnevnika: Z-2251/2014

Aktivne plombe: Z-164/2015, Z-165/2015, Z-303/2015, Z-347/2015, Z-607/2015, Z-1712/2015, Z-276/2016

IZVADAK IZ ZEMLJIŠNE KNJIGE

A

Posjedovnica
PRVI ODJELJAK

Rbr.	Broj zemljišta (kat. čestice)	Oznaka zemljišta	Površina			Primjedba
			jutro	čhv	m2	
1.	7191	PAŠNJAK			2446	
2.	7192/3	VOĆNJAK			1248	
		UKUPNO:			3694	

B

Vlastovnica

Rbr.	Sadržaj upisa	Primjedba
	I. Vlasnički dio: 1/1 HELIOS FAROS D.D.STARI GRAD	

Rbr.	Sadržaj upisa	Primjedba
	Upisi koji vrijede za sve udjele na B listu:	
1.1	Zaprimljeno 08.03.2012. na broj Z-366/12 Na temelju podneska - žalbe, zabilježuje se žalba na rješenje ovoga suda od 6. ožujka 2012.g. na poslov. br. Z. 366/12, predlagatelja Grada Stari Grad.	
2.1	Zaprimljeno 08.12.2014. broj Z-1821/13. Na temelju podneska-prigovora od 08. 12. 2014. god zabilježuje se prigovor na rješenje od 28. studenog 2014 pod brojem Z-1821/13.	

C


Teretovnica

Rbr.	Sadržaj upisa	Iznos	Primjedba
	I. Na suvlasnički dio: 1		
1.1	Zaprimljeno 15.03.2012. broj Z-445/12 Temeljem ovosudnog Rješenja posl.br. Ovr-200/11 od 06. ožujka 2012. godine i Dopunskog rješenja i Rješenja posl.br. Ovr-200/11 od 26. ožujka 2012. godine, zabilježuje se privremena mjera zabranom otuđenja i opterećenja nekretnina, a koja privremena mjera traje do pravomoćnog okončanja parnice koja se pred Općinskim sudom u Starom Gradu vodi pod brojem HP-115/07, odnosno do drugačije odluke suda.		
2.			

C
Teretovnica

Rbr.	Sadržaj upisa	Iznos	Primjedba
2.1	<p>Zaprimljeno 24.12.2014.g. pod brojem Z-2251/2014</p> <p>ZABILJEŽBA, PRIVREMENA MJERA OSIGURANJA ZABRANOM OTUĐENJA I OPTEREĆENJA, RJEŠENJE TRGOVAČKOG SUDA U SPLITU 15.P-2807/11 08.11.2013, RJEŠENJE, OVOGA SUDA PRIGOVOR USVOJEN (Z.1821/13) 04.04.2016, Temeljem Rješenja Trgovačkog suda u Splitu 15.P-2807/11. radi osiguranja novčane tražbine u iznosima od 24.448.860,00 kn glavnice sa pripadajućom zateznom kamatom i nuzgrednim troškovima koji se kao obveza Grada Stari Grada prema trećim osobama utvrđuje u upravnim postupcima koji se u prvom stupnju vode kod Ureda državne uprave u SDŽ kod Službe za imovinsko pravne poslove, Ispostava Hvar, Klasa: UP/I-944-07/94-01/18 i Klasa UP/I-944-07/94-01/8, dopušta se na nekretninama Helios Faros d.d. Stari Grad, zabilježba privremene mjere zabrane otuđenja i opterećenja nekretnina, a koja privremena mjera traje do pravomoćnog okončanja parnice koja se pred Trgovačkim sudom u Splitu vodi pod brojem 15.P-2807/11, odnosno do drugačije odluke suda.</p>		

Potvrđuje se da ovaj izvadak odgovara stanju zemljišne knjige na datum 08.12.2016.



REPUBLIKA HRVATSKA

Općinski sud u Splitu
ZEMLJIŠNOKNJIŽNI ODJEL STARI GRAD
Stanje na dan: 08.12.2016. 23:28

Verificirani ZK uložak

Katastarska općina: 311723, STARI GRAD

Broj ZK uložka: 3130

Broj zadnjeg dnevnika: Z-2251/2014

Aktivne plombe: Z-164/2015, Z-165/2015, Z-303/2015, Z-347/2015, Z-607/2015, Z-1712/2015, Z-276/2016

IZVADAK IZ ZEMLJIŠNE KNJIGE

A

Posjedovnica
PRVI ODJELJAK

Rbr.	Broj zemljišta (kat. čestice)	Oznaka zemljišta	Površina			Primjedba
			jutro	čhv	m2	
1.	7192/1	VINOGRAD			3102	
2.	7192/2	VOĆNJAK			2114	
		UKUPNO:			5216	

B

Vlastovnica

Rbr.	Sadržaj upisa	Primjedba
1.	Vlasnički dio: 1/1 HELIOS FAROS D.D. ZA UGOSTITELJSTVO	

Rbr.	Sadržaj upisa	Primjedba
	Upisi koji vrijede za sve udjele na B listu:	
2.1	Zaprimljeno 08.12.2014. broj Z-1821/13. Na temelju podneska-prigovora od 08. 12. 2014. god zabilježuje se prigovor na rješenje od 28. studenog 2014 pod brojem Z-1821/13.	

C

Teretovnica

Rbr.	Sadržaj upisa	Iznos	Primjedba
	1. Na suvlasnički dio: 1		
1.1	Zaprimljeno 15.03.2012. broj Z-445/12 Temeljem ovisudnog Rješenja posl.br. Ovr-200/11 od 06. ožujka 2012. godine i Dopunskog rješenja i Rješenja posl.br. Ovr-200/11 od 26. ožujka 2012. godine, zabilježuje se privremena mjera zabranom otuđenja i opterećenja nekretnina, a koja privremena mjera traje do pravomoćnog okončanja parnice koja se pred Općinskim sudom u Starom Gradu vodi pod brojem IIP-115/07, odnosno do drugačije odluke suda.		
	3. Na suvlasnički dio: 1		

C
Teretovnica

Rbr.	Sadržaj upisa	Iznos	Primjedba
3.1	Zaprimljeno 24.12.2014.g. pod brojem Z-2251/2014		vezano uz B 1 (1.1)
	<p>ZABILJEŽBA, PRIVREMENA MJERA OSIGURANJA ZABRANOM OTUĐENJA I OPTEREĆENJA, RJEŠENJE TRGOVAČKOG SUDA U SPLITU 15.P-2807/11 08.11.2013, RJEŠENJE, OVOGA SUDA PRIGOVOR USVOJEN (Z.1821/13) 04.04.2016, Temeljem Rješenja Trgovačkog suda u Splitu 15.P-2807/11. radi osiguranja novčane tražbine u iznosima od 24.448.860,00 kn glavnice sa pripadajućom zateznom kamatom i nuzgrednim troškovima koji se kao obveza Grada Stari Grada prema trećim osobama utvrđuje u upravnim postupcima koji se u prvom stupnju vode kod Ureda državne uprave u SDŽ kod Službe za imovinsko pravne poslove, Ispostava Hvar, Klasa: UP/I-944-07/94-01/18 i Klasa UP/I-944-07/94-01/8, dopušta se na nekretninama Helios Faros d.d. Stari Grad, zabilježba privremene mjere zabrane otuđenja i opterećenja nekretnina, a koja privremena mjera traje do pravomoćnog okončanja parnice koja se pred Trgovačkim sudom u Splitu vodi pod brojem 15.P-2807/11, odnosno do drugačije odluke suda.</p>		

Potvrđuje se da ovaj izvadak odgovara stanju zemljišne knjige na datum 08.12.2016.

PRILOG 3

ZAKONI

- * Zakon o vlasništvu i drugim stvarnim pravima (NN 91/96; 68/98; 114/01; 79/06; 141/06; 146/08; 38/09 153/09; 143/12)
- * Zakon o gradnji (NN 153/13)
- * Zakon o prostornom uređenju (NN 153/13)
- * Zakon o građevinskoj inspekciji (153/13)
- * Zakon o zemljišnim knjigama (NN 91/96; 68/98; 137/99; 114/01; 100/04; 108/07; 152/08)
- * Zakon o državnoj izmjeri i katastru nekretnina (NN 16/07; 124/10; 56/13)
- * Zakon o posredovanju u prometu nekretnina (NN 107/07; 144/12)
- * Zakon o postupanju s nezakonito izgrađenim građevinama (NN 86/12)
- * Zakon o financiranju vodnog gospodarstva (NN 153/09; 90/11; 56/13)
- * Zakon o turističkom i ostalom građevinskom zemljištu neprocjenjenom u postupku pretvorbe i privatizacije (NN 92/10)
- * Zakon o sudovima (NN 28/13)
- * Zakon o pomorskom dobru (NN 158/03; 141/06; 38/09)
- * Uredba o visini vodnog doprinosa (NN 78/10; 76/11; 19/12; 151/13)
- * Pravilnik o utvrđivanju obujma građevine za obračun komunalnog doprinosa (NN 136/06; 135/10; 14/11; 55/12)
- * Uredba o načinu i postupku procjene vrijednosti turističkog zemljišta, odnosno građevina u kampovima, načinu isplate kod civilne diobe, načinu utvrđivanja tržišne cijene ostalog građevinskog zemljišta za koje je na temelju posebnog propisa utvrđeno da služi za redovitu uporabu građevine (NN 12/11)
- * Uredba o načinu postupku i uvjetima procjene vrijednosti i prodaje turističkog zemljišta u vlasništvu jadinica lokalne samouprave te načinu, postupku i uvjetima za dobivanje koncesije na preostalom turističkom zemljištu u vlasništvu jedinica lokalne samouprave (NN 12/11)
- * Pravilnik o energetske certifikiranju zgrada (NN 113/08; 36/10; 135/11; 81/12; 29/13; 78/13)
- * HRN EN ISO 9836/2011 (izračun površina zgrada)
- * Prostorni planovi JLS
- * Odluke JLS o visini komunalnog doprinosa
- * Odluke JLS u vezi komunalnog opremanja građevinskog zemljišta i
- * Normativi RH za građevinarstvo
- * Standardna kalkulacija (Bilten IGH)
- * Podatak o etalonskoj cijeni gradnje (MGIPU)
- * European Valuation Standards (EVS).blue book 7. izdanje (TEGoVA)
- * Zakon o procjeni vrijednosti nekretnina (NN 78/15)
- * Pravilnik o metodama procjena vrijednosti nekretnina 105/15