



Rješenje o suglasnosti za obavljanje poslova državne izmjere i katastra nekretnina
KLASA: UP/I-930-03/13-02/35, URBROJ: 541-06-01/3-14-5
izdano u Zagrebu, 12.12.2014.

Rješenje Županijskog suda u Bjelovaru za odobravanje poslova vještačenja za
geodeziju

Broj:4 Su-263/2020-3 izdano u Bjelovaru, 9.10.2020.

Tel. 043 221 710, Mob. 098 647 002, OIB: 29038718819

NALAZ VJEŠTAKA GEODETSKE STRUKE

Naručitelj:

Unapređenje projekt d.o.o. Zagreb, Remetinečki gaj 2/C

OIB:21130713745

Stečajna upraviteljica: Biserka Šmit-Sabolić

Predmet:

Poljoprivredna zemljišta ukupne površine 18 412 m² u sastavu Grada Gline, naselje Slatina Pokupska
ZK.čestice br. 160/1, 161, 181/3, 190, 272/2, 354/1, 851/8, 851/9, 953/2, 955/5 i 956/5 k.o. Pokupska
Slatina, sve upisane u zk.ul. 575

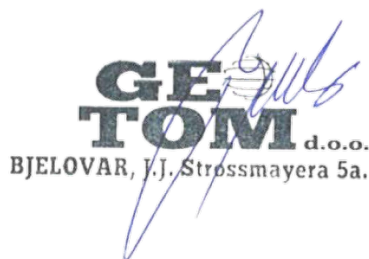
Ivan Tomljanović, dipl. ing. geodezije

M. J. Zagorke 10, Bjelovar

Stalni sudski vještak geodetske struke



Za GEO TOM d.o.o., direktor,
Ivan Tomljanović, dipl. ing. geod.



U Bjelovaru, 24. svibnja 2024.

1. UVOD

Prema zahtjevu naručitelja izvršio sam identifikaciju jedanaest (11) predmetnih čestica koje sam pokazao na terenu šumarskom vještaku. U nalazu je priložena skica lica mjesta za svaku lokaciju s ucrtanim položajem svake čestice koja je obojana linijom u crvenoj boji. Priložene su i skice starih katastarskih planova čestice na kojima postoji razlika u broju ili površini i prema kojoj je izvršena dodatna dioba. Napravio sam i preglednu tablicu sa svim česticama prema podacima u zemljišnoj knjizi i katastarskom operatu.

U ZK. izvadku br. 575 k.o. Pokupska Slatina, upisane su čestice:

- **160/1 oranica Baretak površine 7.100 m²,**
- **161 livada Baretak površine 424 m²**
- **181/3 oranica Ledinka površine 1.838 m²,**
- **190 oranica površine 1.295 m²,**
- **272/2 oranica Zaloj površine 3.111 m²,**
- **354/1 oranica Dolnje polje površine 1.342 m²,**
- **851/8 pašnjak površine 1.824 m²,**
- **851/9 oranica pašnjak površine 737 m²,**
- **953/2 vinograd Vinjer površine 417 m²,**
- **955/5 vinograd Vinjer površine 162 m²,**
- **956/5 pašnjak Vinjer površine 162 m²**

ukupna površina svih čestica iznosi 18.412 m²

Kao vlasnik je upisano:

1. Suvlasnički dio: 1/4

UNAPREĐENJE PROJEKT DRUŠTVO S OGRANIČENOM ODGOVORNOŠĆU ZA TRGOVINU I USLUGE U STEČAJU, OIB: 21130713745, REMETINEČKI GAJ 2C, 10000 ZAGREB

2. Suvlasnički dio: 3/4

UNAPREĐENJE PROJEKT DRUŠTVO S OGRANIČENOM ODGOVORNOŠĆU ZA TRGOVINU I USLUGE U STEČAJU, OIB: 21130713745, REMETINEČKI GAJ 2C, 10000 ZAGREB.

U posjedovni list broj 354 k.o. Pokupska Slatina, upisane su čestice:

- **160/1** pašnjak Strana površine 7.125 m², postoji razlika sa zemljišnom knjigom od 25 m² što je u granicama dozvoljene tolerancije
- **161** bara Baretak površine 374 m², postoji razlika sa zemljišnom knjigom od 50 m² što je u granicama dozvoljene tolerancije
- **181/3** oranica Ledinka površine 1.367 m², postoji razlika sa zemljišnom knjigom od 471 m², a toliko iznosi i zbroj susjednih čestica kčbr. 181/6 od 183 m² i kčbr. 181/7 od 288 m² koje su upisane u posjedovni list br. 175 K.o. Pokupska Slatina. Kčbr. 181/6 i 181/7 ne postoje u zemljišnoj knjizi te se može zaključiti da je izvršeno samo cijepanje u katastru i da ZK. čestica 181/3 s površinom 1838 m² odgovara katastarskim česticama 181/3, 181/6 i 181/7. Na starim katastarskim planovima pronađeno je cijepanje koje je priloženo nalazu.
- **190** oranica Melnišće površine 1.295 m², što odgovara sa zk česticom

U posjedovni list broj 4 k.o. Pokupska Slatina, upisana je čestica:

– **D 272/2** oranica površine 3.057 m² i put površine 126 m² Ledinke Zaloj ukupno 3.183 m², postoji razlika sa zemljišnom knjigom od 72 m² što je u granicama dozvoljene tolerancije. Na starim katastarskim planovima pronađeno je cijepanje koje je priloženo nalazu. Na skici lica mjesta označen je položaj predmetne ZK. čestice 272/2 k.o. Pokupska Slatina.

U posjedovni list broj 32 k.o. Pokupska Slatina, upisana je čestica:

- **354** livada površine 1.439 m² i oranica površine 2.259 m² Donje Polje ukupno 3.698 m². U zemljišnoj knjizi postoje predmetna kčbr. 354/1 iz zk.ul. 575 s površinom 1.342 m² i kčbr. 354/2 s površinom 2.356 m² iz zk.ul. 440. Zbroj te dvije ZK čestice odgovara katastarskoj 354 iz posjedovnog lista br. 32 k.o. Pokupska Slatina. Na starim katastarskim planovima pronađeno je cijepanje koje je priloženo nalazu. Na skici lica mjesta označen je položaj predmetne ZK. čestice 354/1 k.o. Pokupska Slatina.

U posjedovni list broj 41 k.o. Pokupska Slatina, upisana je čestica:

- **D 851/8** pašnjak površine 1.824 m² Pušinjak koja odgovara ZK čestici 851/8 iz zk.ul. 575. Na starim katastarskim planovima pronađeno je cijepanje koje je priloženo nalazu. Na skici lica mjesta označen je položaj predmetne ZK. čestice 851/8 k.o. Pokupska Slatina.

U posjedovni list broj 19 k.o. Pokupska Slatina, upisana je čestica:

- **953/2** pašnjak površine 831 m² Pušinjak koja odgovara ZK čestici 851/8 iz zk.ul. 575. U zemljišnoj knjizi postoje predmetna kčbr. 953/2 iz zk.ul. 575 s površinom 417 m² i kčbr. 953/1 s površinom 414 m² iz zk.ul. 440. Zbroj te dvije ZK čestice odgovara katastarskoj 953/2 iz posjedovnog lista br. 19 k.o. Pokupska Slatina. Na starim katastarskim planovima nije pronađeno. Na skici lica mjesta označen je položaj predmetne ZK čestice 953/2 k.o. Pokupska Slatina.

U posjedovni list broj 269 k.o. Pokupska Slatina, upisane su čestice:

– **851/9** pašnjak Strana površine 619 m², postoji razlika sa zemljišnom knjigom od 118 m² što je u granicama dozvoljene tolerancije
– **955/5** pašnjak Vinjever površine 183 m², postoji razlika sa zemljišnom knjigom od 21 m² što je u granicama dozvoljene tolerancije

U posjedovni list broj 17 k.o. Pokupska Slatina, upisana je čestica:

– **D 956/2** pašnjak Vinjiver površine 162 m², koja sa svojom površinom odgovara predmetnoj ZK čestici 956/5 k.o. Pokupska Slatina. Na skici lica mjesta označen je položaj predmetne ZK čestice 956/5 k.o. Pokupska Slatina koja je na planu dio katastarske čestice 956/2.

Snimanje na terenu izvršeno je GPS uređajem *Stonex S10*, RTK metodom. Za potrebe geodetskog snimanja korišten je CROatian POSitioning System – *CROPOS* servis s online uslugom izračuna HTRS96/TM koordinata.

Izradio:

U Bjelovaru, 24. svibnja 2024.




Ivan Tomljanović, dipl. ing. geodezije
Stalni sudski vještak geodetske struke



GRAFIČKI PRIKAZ ZA KČBR 161 i 160/1 PRIKAZAN NA DIGITALNOJ ORTOFOTO KARTI



Katastarska općina: Pokupska Slatina
MBR: 310387

Mjerilo 1:1000



LEGENDA	
	katastarski plan
	predmetna parcela




Ivan Tomljanović, dipl. ing. geod.
Stalni sudski vještak geodetske struke

GRAFIČKI PRIKAZ ZA KČBR 181/3 PRIKAZAN NA DIGITALNOJ ORTOFOTO KARTI





Katastarska općina: Pokupska Slatina
MBR: 310387



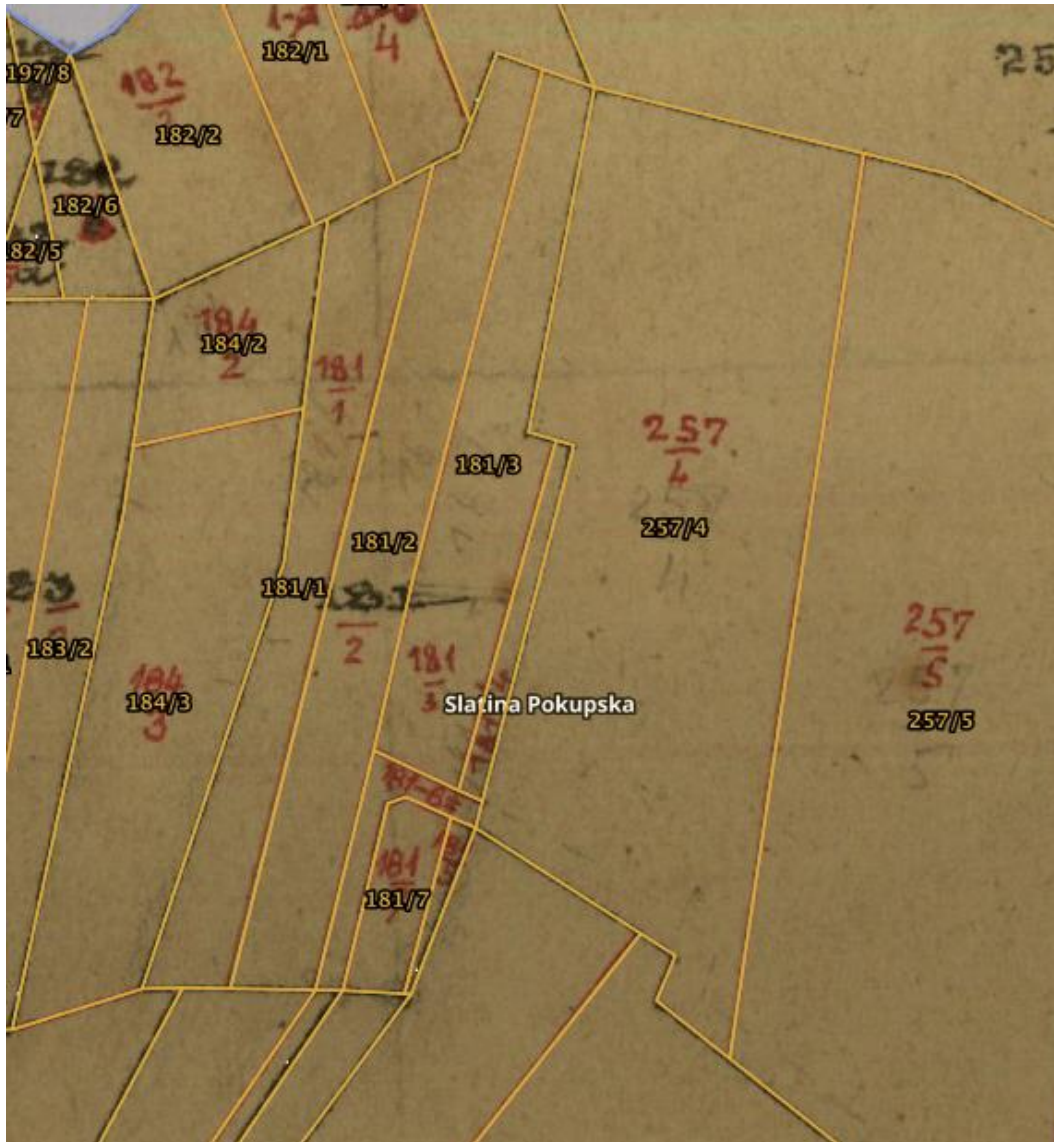
Mjerilo 1:1000



LEGENDA	
	katastarski plan
	predmetna parcela



Ivan Tomljanović, dipl. ing. geod.
Stalni sudski vještak geodetske struke



Stari katastarski plan za kčbr. 181/3 K.o. Pokupska Slatina






GRAFIČKI PRIKAZ ZA KČBR 190 PRIKAZAN NA DIGITALNOJ ORTOFOTO KARTI



Katastarska općina: Pokupska Slatina
MBR: 310387

Mjerilo 1:1000



LEGENDA	
	katastarski plan
	predmetna parcela



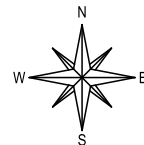
Ivan Tomljanović, dipl. ing. geod.
Stalni sudski vještak geodetske struke



GRAFIČKI PRIKAZ ZA KČBR 272/2 PRIKAZAN NA DIGITALNOJ ORTOFOTO KARTI



Katastarska općina: Pokupska Slatina
MBR: 310387

Mjerilo 1:1000



	LEGENDA
	predmetna parcela
	katastarski plan



Ivan Tomljanović, dipl. ing. geod.
Stalni sudski vještak geodetske struke



Stari katastarski plan za kčbr. 272/2 K.o. Pokupska Slatina





GRAFIČKI PRIKAZ ZA KČBR 354/1 PRIKAZAN NA DIGITALNOJ ORTOFOTO KARTI



Katastarska općina: Pokupska Slatina
MBR: 310387

Mjerilo 1:1000



LEGENDA	
	katastarski plan
	predmetna parcela



Ivan Tomljanović, dipl. ing. geod.
Stalni sudski vještak geodetske struke



Stari katastarski plan za kčbr. 354/1 K.o. Pokupska Slatina






GRAFIČKI PRIKAZ ZA KČBR 851/8 PRIKAZAN NA DIGITALNOJ ORTOFOTO KARTI



Katastarska općina: Pokupska Slatina
MBR: 310387

Mjerilo 1:1000



LEGENDA	
	katastarski plan
	predmetna parcela



Ivan Tomljanović, dipl. ing. geod.
Stalni sudski vještak geodetske struke



Stari katastarski plan za kčbr. 851/8 K.o. Pokupska Slatina






GRAFIČKI PRIKAZ ZA KČBR 851/9 PRIKAZAN NA DIGITALNOJ ORTOFOTO KARTI



Katastarska općina: Pokupska Slatina
MBR: 310387

Mjerilo 1:1000



	LEGENDA katastarski plan
	predmetna parcela



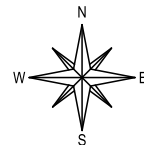
Ivan Tomljanović, dipl. ing. geod.
Stalni sudski vještak geodetske struke

GRAFIČKI PRIKAZ ZA KČBR 953/2, 955/5 i 956/5 PRIKAZAN NA DIGITALNOJ ORTOFOTO KARTI



Katastarska općina: Pokupska Slatina
MBR: 310387

Mjerilo 1:1000



LEGENDA	
	katastarski plan
	predmetna parcela



Ivan Tomljanović, dipl. ing. geod.
Stalni sudski vještak geodetske struke



Stari katastarski plan za kčbr. 953/2 K.o. Pokupska Slatina



Redni broj	broj posjedovnog lista	broj katastarske čestice	površina u katastru	broj ZK čestice	površina u zemljišnoj	Razlika u površini
1.	354	160/1	7125	160/1	7100	-25
2.	354	161	374	161	424	50
3.	354	181/3 181/6 181/7	1367 183 288	181/3	1838	ZBROJ KATASTARSKIH 181/3, 181/6 I 181/7 ODGOVARA ZK. ČESTICI 181/3
4.	354	190	1295	190	1295	0
5.	4	D 272/2	3183	272/2	3111	-72
6.	32	354	3698	354/1 354/2	1342 2356	ZBROJ ZK. ČESTICA 354/1 I 354/2 ODGOVARA KATASTARSKOJ 354
7.	41	D 851/8	1824	851/8	1824	0
8.	269	851/9	619	851/9	737	118
9.	19	953/2	831	953/1 953/2	414 417	ZBROJ ZK. ČESTICA 953/1 I 953/2 ODGOVARA KATASTARSKOJ 953/2
10.	269	955/5	183	955/5	162	-21
11.	17	D 956/2	162	956/5	162	0





REPUBLIKA HRVATSKA

Općinski sud u Sisku
ZEMLJIŠNOKNJIŽNI ODJEL GLINA
Stanje na dan: 28.05.2024. 19:41

Verificirani ZK uložak

Katastarska općina: 310387, POKUPSKA SLATINA

Broj ZK uložka: 575

Broj zadnjeg dnevnika: Z-15933/2022
Aktivne plombe:

IZVADAK IZ ZEMLJIŠNE KNJIGE

A
Posjedovnica
PRVI ODJELJAK

Rbr.	Broj zemljišta (kat. čestice)	Oznaka zemljišta	Površina			Primjedba
			jutro	čhv	m2	
1.	160/1	ORANICA BARETAK			7100	
2.	161	LIVADA BARETAK			424	
3.	181/3	ORANICA LEDINKA			1838	
4.	190	ORANICA			1295	
5.	272/2	ORANICA ZALIJ			3111	
6.	354/1	ORANICA DOLNJE POLJE			1342	
7.	851/8	PAŠNJAK			1824	
8.	851/9	ORANICA PAŠNJAK			737	
9.	953/2	VINOGRAD VINJER			417	
10.	955/5	VINOGRAD VINJER			162	
11.	956/5	PAŠNJAK VINJER			162	
		UKUPNO:			18412	

B
Vlastovnica

Rbr.	Sadržaj upisa	Primjedba
1.	Suvlasnički dio: 1/4 UNAPREĐENJE PROJEKT DRUŠTVO S OGRANIČENOM ODGOVORNOŠĆU ZA TRGOVINU I USLUGE U STEČAJU, OIB: 21130713745, REMETINEČKI GAJ 2C, 10000 ZAGREB	
2.	Suvlasnički dio: 3/4 UNAPREĐENJE PROJEKT DRUŠTVO S OGRANIČENOM ODGOVORNOŠĆU ZA TRGOVINU I USLUGE U STEČAJU, OIB: 21130713745, REMETINEČKI GAJ 2C, 10000 ZAGREB	

C
Teretovnica

Rbr.	Sadržaj upisa	Iznos	Primjedba
Tereta nema!			

Potvrđuje se da ovaj izvadak odgovara stanju zemljišne knjige na datum 28.05.2024.



REPUBLIKA HRVATSKA

Općinski sud u Sisku
ZEMLJIŠNOKNJIŽNI ODJEL GLINA
Stanje na dan: 28.05.2024. 19:56

Verificirani ZK uložak

Katastarska općina: 310387, POKUPSKA SLATINA

Broj ZK uložka: 440

Broj zadnjeg dnevnika: Z-5388/2023

Aktivne plombe:

IZVADAK IZ ZEMLJIŠNE KNJIGE

A
Posjedovnica
PRVI ODJELJAK

Rbr.	Broj zemljišta (kat. čestice)	Oznaka zemljišta	Površina			Primjedba
			jutro	čhv	m2	
1.	19	ORANICA SLATINA			1396	
2.	59/3	ORANICA			852	
3.	191	ORANICA			1291	
4.	197/5	ORANICA			2194	
5.	254/5	ORANICA			806	
6.	272/5	ORANICA ZALOJ			3111	
7.	354/2	ORANICA DOLNJE POLJE			2356	
8.	489/2	ORANICA KUT			3327	
9.	777/5	ORANICA			989	
10.	785/6	ORANICA BRDO			777	
11.	851/1	ORANICA PAŠNJAK			737	
12.	851/10	PAŠNJAK PAŠNJAK			1827	
13.	953/1	VINOGRAD VINJER			414	
14.	955/2	VINOGRAD VINJER			237	
15.	956/2	PAŠNJAK VINJER			701	
16.	957/2	ŠUMA			982	
		UKUPNO:			21997	

B
Vlastovnica

Rbr.	Sadržaj upisa	Primjedba
2.	Suvlasnički dio: 1/5 CVETKOVIĆ NEVENKA, SLATINA 43	
3.	Suvlasnički dio: 4/5 CVETKOVIĆ ZDENKO, OIB: 30227143298, ULICA DR. LAVOSLAVA RUŽIČKE 1, 10410 VELIKA GORICA	

C
Teretovnica

Rbr.	Sadržaj upisa	Iznos	Primjedba
Tereta nema!			

Potvrđuje se da ovaj izvadak odgovara stanju zemljišne knjige na datum 28.05.2024.



REPUBLIKA HRVATSKA
DRŽAVNA GEODETSKA UPRAVA
PODRUČNI URED ZA KATASTAR SISAK
ODJEL ZA KATASTAR NEKRETNINA GLINA

NESLUŽBENA KOPIJA

Stanje na dan: 31.05.2024. 18:37

PRIJEPIS POSJEDOVNOG LISTA

Katastarska općina: POKUPSKA SLATINA (Mbr. 310387)
Posjedovni list: 354

Udio	Prezime i ime odnosno tvrtka ili naziv, prebivalište odnosno sjedište upisane osobe	OIB
1/4	UNAPREĐENJE PROJEKT DRUŠTVO S OGRANIČENOM ODGOVORNOŠĆU ZA TRGOVINU I USLUGE U STEČAJU, REMETINEČKI GAJ 2C, 10000 ZAGREB, HRVATSKA (VLASNIK)	21130713745
3/4	UNAPREĐENJE PROJEKT DRUŠTVO S OGRANIČENOM ODGOVORNOŠĆU ZA TRGOVINU I USLUGE U STEČAJU, REMETINEČKI GAJ 2C, 10000 ZAGREB, HRVATSKA (VLASNIK)	21130713745

Podaci o katastarskim česticama

Zgr	Dio	Broj katastarske čestice	Adresa katastarske čestice/Način uporabe katastarske čestice/Način uporabe zgrade, naziv zgrade, kućni broj zgrade	Površina/m2	Broj D.L.	Posebni pravni režimi	Primjedba
		160/1	STRANA	7125	2		
			PAŠNJAK	7125			
		161	BARETAK	374	2		
			BARA	374			
		181/3	LEDINKA	1367	2		
			ORANICA	1367			
		190	MELNIŠĆE	1295	2		
			ORANICA	1295			
Ukupna površina katastarskih čestica				10161			

NAPOMENA: Ovaj prijepis posjedovnog lista nije dokaz o vlasništvu na katastarskim česticama upisanim u posjedovnom listu.



REPUBLIKA HRVATSKA
DRŽAVNA GEODETSKA UPRAVA
PODRUČNI URED ZA KATASTAR SISAK
ODJEL ZA KATASTAR NEKRETNINA GLINA

NESLUŽBENA KOPIJA

Stanje na dan: 31.05.2024. 15:52

PRIJEPIS POSJEDOVNOG LISTA

Katastarska općina: POKUPSKA SLATINA (Mbr. 310387)

Posjedovni list: 4

Udio	Prezime i ime odnosno tvrtka ili naziv, prebivalište odnosno sjedište upisane osobe	OIB
1/1	CERJAK IVKA, SLATINA POKUPSKA 56/21, SLATINA POKUPSKA	

Podaci o katastarskim česticama

Zgr	Dio	Broj katastarske čestice	Adresa katastarske čestice/Način uporabe katastarske čestice/Način uporabe zgrade, naziv zgrade, kućni broj zgrade	Površina/m ²	Broj D.L.	Posebni pravni režimi	Primjedba
		90/1	CRET	849	1		
			LIVADA	849			
		90/2	CRET	1295	1		
			LIVADA	1295			
		267	ZALoj	1212	2		
			ORANICA	1176			
			PUT	36			
		268/2	ZALoj	733	2		
			PUT	50			
			ORANICA	683			
		268/3	ZALoj	1025	2		
			PUT	72			
			ORANICA	953			
D		272/2	LEDINKE ZALoj	3183	2		
			ORANICA	3057			
			PUT	126			
D		292	ROSULJE	1841	2		
			ORANICA	1841			
D		296/2	GUMNIŠĆE	1550	2		
			ORANICA	1550			
D		303	PERAČEV MOST	1820	2		
			ORANICA	1820			
		381	GORNJA RAVNICA	3848	3		
			ORANICA	3848			
		383/1	IMANJE	1798	3		
			ORANICA	1798			

Zgr	Dio	Broj katastarske čestice	Adresa katastarske čestice/Način uporabe katastarske čestice/Način uporabe zgrade, naziv zgrade, kućni broj zgrade	Površina/m ²	Broj D.L.	Posebni pravni režimi	Primjedba
		436/1	POD KAURIĆI	996	3		
			ORANICA	996			
		436/2	POD KAURIĆI	500	3		
			ORANICA	500			
	D	486/2	FONDUŠ	1075	3		
			ORANICA	1075			
	D	487/1	FONDUŠ	309	3		
			KUĆA, FONDUŠ	309			
		487/2	OGRAJA	2025	3		
			ORANICA	2025			
		638/2	POD KAMENJEM	3327	3		
			LIVADA	1888			
			ORANICA	1439			
	D	639/1	POD KAMENJEM	928	3		
			LIVADA	547			
			ORANICA	381			
		1085/2	VLAŠINJAK	309	5		
			VINOGRAD	309			
	D	1090/3	STRANA VINJEVER	288	6		
			ŠUMA	288			
Ukupna površina katastarskih čestica				28911			

NAPOMENA: Ovaj prijepis posjedovnog lista nije dokaz o vlasništvu na katastarskim česticama upisanim u posjedovnom listu.



REPUBLIKA HRVATSKA
DRŽAVNA GEODETSKA UPRAVA
PODRUČNI URED ZA KATASTAR SISAK
ODJEL ZA KATASTAR NEKRETNINA GLINA

NESLUŽBENA KOPIJA

Stanje na dan: 31.05.2024. 19:17

PRIJEPIS POSJEDOVNOG LISTA

Katastarska općina: POKUPSKA SLATINA (Mbr. 310387)

Posjedovni list: 17

Udio	Prezime i ime odnosno tvrtka ili naziv, prebivalište odnosno sjedište upisane osobe	OIB
1/2	CVETKOVIĆ ZLATKO, IVAN, SLATINA POKUPSKA 44, SLATINA POKUPSKA, HRVATSKA	60109367689
1/2	CVETKOVIĆ IVAN, NIKOLA, SLATINA POKUPSKA 44, SLATINA POKUPSKA, HRVATSKA	42753390934

Podaci o katastarskim česticama

Zgr	Dio	Broj katastarske čestice	Adresa katastarske čestice/Način uporabe katastarske čestice/Način uporabe zgrade, naziv zgrade, kućni broj zgrade	Površina/m2	Broj D.L.	Posebni pravni režimi	Primjedba
		13/2	SLATINA	511	1		
			ORANICA	511			
		49/3	POLJE	727	1		
			ORANICA	727			
		63/1	DOBROVAČKA	1723	1		
			LIVADA	1723			
D		80/2	PERIČEVA RAKITA	845	1		
			LIVADA	845			
		81/2	RAKITA	266	1		
			LIVADA	266			
		83/2	POLJE	378	1		
			LIVADA	378			
		84	POLJE	2054	1		
			LIVADA	2054			
		85	POLJE	76	1		
			LIVADA	76			
D		94	RAKITA	40	1		
			LIVADA	40			
		101/2	GRAJA	2162	1		
			LIVADA	2162			
D		142	CERAČKA	1579	1		
			ORANICA	1579			
D		143	CERAČKA	111	1		
			LIVADA	111			

Zgr	Dio	Broj katastarske čestice	Adresa katastarske čestice/Način uporabe katastarske čestice/Način uporabe zgrade, naziv zgrade, kućni broj zgrade	Površina/m ²	Broj D.L.	Posebni pravni režimi	Primjedba
		149/1	BOK	1313	1		
			ORANICA	1313			
		149/2	KUTIČAK	1590	1		
			LIVADA	1518			
			ORANICA	72			
		151/2	PERČEV BOK	1921	1		
			LIVADA	482			
			ORANICA	1079			
			BARA	360			
		158/2	BOK	2029	2		
			ORANICA	2029			
		160/3	STRANA	1672	2		
			PAŠNJAK	1672			
		171/5	KAMENIŠĆE	72	2		
			ORANICA	72			
		172/1	KAMENIŠĆE	334	2		
			ORANICA	334			
		172/2	KAMENIŠĆE	414	2		
			ORANICA	414			
		181/4	LEDINKA	212	2		
			ORANICA	212			
		188/3	MALO MENILIŠTE	1014	2		
			ORANICA	971			
			PUT	43			
		204/1	POLJE	1493	2		
			LIVADA	1493			
		204/2	POLJE	748	2		
			LIVADA	748			
		204/3	POLJE	1050	2		
			LIVADA	1050			
		251/2	POPOVČIČKA	2043	2		
			ORANICA	2043			
		252/3	POPOVIČKA	1716	2		
			ORANICA	1716			
		260/2	MELNIŠĆE	834	2		
			ORANICA	834			
		260/3	MELNIŠĆE	1169	2		
			ORANICA	1169			
		261/5	KAMENIŠĆE	1003	2		
			ORANICA	1003			
		261/6	KAMENIŠTE	640	2		
			ORANICA	640			
		494/1	PJESAK	1205	3		
			ORANICA	1205			
		495/3	CVETKOVĆINA	878	3		
			LIVADA	878			

Zgr	Dio	Broj katastarske čestice	Adresa katastarske čestice/Način uporabe katastarske čestice/Način uporabe zgrade, naziv zgrade, kućni broj zgrade	Površina/m ²	Broj D.L.	Posebni pravni režimi	Primjedba
		497/2	KOD KUĆE	816	2		
			ORANICA	816			
D		501	STARI VRT	1762	3		
			ORANICA	1762			
D		559/1	PRIJESADIŠTE	6132	3		
			LIVADA	6132			
		559/10	PRIJESADIŠTE	249	3		
			ŠUMA	249			
		691/3	VINJEVER	550	3		
			VINOGRAD	550			
		692/3	VINJEVER	176	3		
			PAŠNJAK	176			
		693/3	VINJEVER	22	3		
			ŠUMA	22			
		777/6	TRDICA	853	4		
			PAŠNJAK	853			
		796/1	KREZINKA	1694	4		
			LIVADA	1694			
		796/3	KREZINKA	1370	4		
			ORANICA	1370			
		809/11	BUKVIK	1367	4		
			ŠUMA	1367			
		810/4	FONDUŠ	608	4		
			KUĆA, FONDUŠ	608			
		810/5	FONDUŠ	2449	4		
			ORANICA	2449			
D		954	VINJEVER	144	5		
			PUT	144			
D		956/2	VINJIVER	162	5		
			PAŠNJAK	162			
D		957/2	IZNAD KUKOLJA	493	5		
			ŠUMA	493			
Ukupna površina katastarskih čestica				52669			

NAPOMENA: Ovaj prijepis posjedovnog lista nije dokaz o vlasništvu na katastarskim česticama upisanim u posjedovnom listu.



REPUBLIKA HRVATSKA
DRŽAVNA GEODETSKA UPRAVA
PODRUČNI URED ZA KATASTAR SISAK
ODJEL ZA KATASTAR NEKRETNINA GLINA

NESLUŽBENA KOPIJA

Stanje na dan: 28.05.2024. 20:19

PRIJEPIS POSJEDOVNOG LISTA

Katastarska općina: POKUPSKA SLATINA (Mbr. 310387)

Posjedovni list: 19

Udio	Prezime i ime odnosno tvrtka ili naziv, prebivalište odnosno sjedište upisane osobe	OIB
1/1	CVETKOVIĆ MIRKO, NIKOLA, SLATINA POKUPSKA 43, SLATINA POKUPSKA, HRVATSKA	57601263084

Podaci o katastarskim česticama

Zgr	Dio	Broj katastarske čestice	Adresa katastarske čestice/Način uporabe katastarske čestice/Način uporabe zgrade, naziv zgrade, kućni broj zgrade	Površina/m2	Broj D.L.	Posebni pravni režimi	Primjedba
*	D	1/2	SLATINA DVOR PUT	25 25	1		
		1/3	MJESTO KREZINKA ORANICA	953 953	1		
*		1/5	SLATINA DVOR PUT	101 101	1		
		2/5	MJESTO KREZINKA LIVADA	1726 1726	1		
		14	SLATINA ORANICA	1183 1183	1		
		15	SLATINA ORANICA	1493 1493	1		
		63/2	DOBRENIČKA LIVADA	1719 1719	1		
D		80/2	PERIČEVA RAKITA LIVADA	845 845	1		
		82	RAKITA LIVADA	126 126	1		
		83/1	POLJE LIVADA	2367 2367	1		
D		94	RAKITA LIVADA	40 40	1		
		99	GRANA LIVADA	101 101	1		
		100	GRANA LIVADA	3176 3176	1		

Zgr	Dio	Broj katastarske čestice	Adresa katastarske čestice/Način uporabe katastarske čestice/Način uporabe zgrade, naziv zgrade, kućni broj zgrade	Površina/m ²	Broj D.L.	Posebni pravni režimi	Primjedba
D		121/18	PRITISKA	165	1		
			PUT	165			
		121/22	PRITISKA	1766	1		
			ORANICA	1766			
D		124/3	PRITISKA	54	3		
			PUT	54			
		132	STUBELJ	2115	1		
			LIVADA	2115			
D		142	CERAČKA	1575	1		
			ORANICA	1575			
D		143	CERAČKA	115	1		
			LIVADA	115			
		192	MELINIŠĆE	1417	2		
			ORANICA	1417			
		193	MELINIŠĆE	219	2		
			PUT	219			
		194	MELINIŠĆE	1252	2		
			LIVADA	1252			
		209/2	POLJE	827	2		
			LIVADA	827			
		213	POLJE	1241	2		
			LIVADA	1241			
D		254/3	USTIGOLJINA	806	2		
			ORANICA	806			
D		635/3	KRČ	2115	3		
			LIVADA	2115			
D		785/3	BRDO	777	4		
			ORANICA	777			
		810/2	FONDUŠ	5064	4		
			ORANICA	5064			
		814/11	BRDO	1446	4		
			ORANICA	1446			
D		826/8	BRDO	191	4		
			PUT	191			
D		826/9	JARAK	101	4		
			PUT	101			
D		827	JARAK	450	4		
			ORANICA	450			
D		857/5	PUŠIČNJAK	223	4		
			ŠUMA	223			
		857/7	PUŠINJAK	115	4		
			ŠUMA	115			
D		858/5	PUŠIČNJAK	40	4		
			PAŠNJAK	40			
		858/8	PUŠINJAK	14	4		
			PAŠNJAK	14			

Zgr	Dio	Broj katastarske čestice	Adresa katastarske čestice/Način uporabe katastarske čestice/Način uporabe zgrade, naziv zgrade, kućni broj zgrade	Površina/m ²	Broj D.L.	Posebni pravni režimi	Primjedba
	D	859/5	PUŠIČNJAK	356	4		
			VINOGRAD	356			
		859/8	PUŠINJAK	317	4		
			VINOGRAD	317			
	D	860/5	PUŠIČNJAK	79	4		
			VINOGRAD	79			
		860/8	PUŠINJAK	36	4		
			VINOGRAD	36			
		953/2	VINJEVER	831	5		
			PAŠNJAK	417			
			LIVADA	414			
	D	954	VINJEVER	147	5		
			PUT	147			
		955/6	VINJEVER	198	5		
			PAŠNJAK	198			
	D	956/2	VINJIVER	701	5		
			PAŠNJAK	701			
	D	957/2	IZNAD KUKOLJA	489	5		
			ŠUMA	489			
	D	1157	VINJEVER	79	6		
			ŠUMA	79			
		1158/4	VINJEVER	935	6		
			LIVADA	935			
		1243	POLJANE	2421	4		
			LIVADA	2421			
Ukupna površina katastarskih čestica				42532			

NAPOMENA: Ovaj prijepis posjedovnog lista nije dokaz o vlasništvu na katastarskim česticama upisanim u posjedovnom listu.



REPUBLIKA HRVATSKA
DRŽAVNA GEODETSKA UPRAVA
PODRUČNI URED ZA KATASTAR SISAK
ODJEL ZA KATASTAR NEKRETNINA GLINA

NESLUŽBENA KOPIJA

Stanje na dan: 28.05.2024. 19:53

PRIJEPIS POSJEDOVNOG LISTA

Katastarska općina: POKUPSKA SLATINA (Mbr. 310387)

Posjedovni list: 32

Udio	Prezime i ime odnosno tvrtka ili naziv, prebivalište odnosno sjedište upisane osobe	OIB
1/1	KAURIĆ SLAVKA, SLATINA POKUPSKA 61, SLATINA POKUPSKA, HRVATSKA	

Podaci o katastarskim česticama

Zgr	Dio	Broj katastarske čestice	Adresa katastarske čestice/Način uporabe katastarske čestice/Način uporabe zgrade, naziv zgrade, kućni broj zgrade	Površina/m ²	Broj D.L.	Posebni pravni režimi	Primjedba
	D	22/4	SLATINA	1748	1		
			PUT	54			
			LIVADA	1694			
		310/1	PREŠNICA	1874	2		
			PUT	76			
			ORANICA	1798			
		310/2	PREŠNICA	1338	2		
			ORANICA	1194			
			PUT	144			
	D	311	PREŠNICA	2719	2		
			ORANICA	2719			
		341/2	DONJE POLJE	2687	2		
			NEPLODNO ZEMLJIŠTE	529			
			ORANICA	2158			
		352	DONJE POLJE	1014	2		
			PAŠNJAK	507			
			ORANICA	507			
		353	DONJE POLJE	245	2		
			PAŠNJAK	245			
		354	DONJE POLJE	3698	2		
			LIVADA	1439			
			ORANICA	2259			
		424/3	POD KAURIĆI	579	3		
			LIVADA	579			
		427/2	POD KAURIĆEM	378	3		
			ORANICA	378			

Zgr	Dio	Broj katastarske čestice	Adresa katastarske čestice/Način uporabe katastarske čestice/Način uporabe zgrade, naziv zgrade, kućni broj zgrade	Površina/m2	Broj D.L.	Posebni pravni režimi	Primjedba
	D	430/2	U GALJINA	101	3		
			PUT	101			
		433/3	POD KAURIĆI	1352	3		
			LIVADA	1352			
		447	SLOŠCI	1683	3		
			ORANICA	1683			
		1127	VINJEVER	4855	6		
			ŠUMA	4855			
		1128	VINJEVER	10449	6		
			PAŠNJAK	3784			
			ŠUMA	6665			
	D	1186	FUNDUŠ	104	3		
			PUT	104			
Ukupna površina katastarskih čestica				34824			

NAPOMENA: Ovaj prijepis posjedovnog lista nije dokaz o vlasništvu na katastarskim česticama upisanim u posjedovnom listu.



REPUBLIKA HRVATSKA
DRŽAVNA GEODETSKA UPRAVA
PODRUČNI URED ZA KATASTAR SISAK
ODJEL ZA KATASTAR NEKRETNINA GLINA

NESLUŽBENA KOPIJA

Stanje na dan: 31.05.2024. 18:38

PRIJEPIS POSJEDOVNOG LISTA

Katastarska općina: POKUPSKA SLATINA (Mbr. 310387)

Posjedovni list: 41

Udio	Prezime i ime odnosno tvrtka ili naziv, prebivalište odnosno sjedište upisane osobe	OIB
1/1	KLASNIĆ MILAN, IVAN, SLATINA POKUPSKA 16, SLATINA POKUPSKA, HRVATSKA	

Podaci o katastarskim česticama

Zgr	Dio	Broj katastarske čestice	Adresa katastarske čestice/Način uporabe katastarske čestice/Način uporabe zgrade, naziv zgrade, kućni broj zgrade	Površina/m ²	Broj D.L.	Posebni pravni režimi	Primjedba
*	D	22/3	FONDUŠ KUĆA, FONDUŠ	162 162	4		
		28/2	GRAJA ORANICA	1324 1324	1		
	D	198	GRGIN KUT LIVADA	155 155	2		
	D	201/1	GRGIN KUT LIVADA PAŠNJAK	2658 2478 180	2		
	D	256/1	ZALOJ ORANICA	1187 1187	2		
		276/3	USTIGOLJNA ORANICA	4805 4805	2		
	D	306	PERAČEV MOST ORANICA	2395 2395	2		
		750/4	PAŠINEC ORANICA	1931 1931	4		
		829/1	KRČEVINA LIVADA	2097 2097	4		
		829/2	KRČEVINA PAŠNJAK	1669 1669	4		
		829/4	KRČEVINA PAŠNJAK	2482 2482	4		
		829/5	KRČEVINA LIVADA	2665 2665	5		

Zgr	Dio	Broj katastarske čestice	Adresa katastarske čestice/Način uporabe katastarske čestice/Način uporabe zgrade, naziv zgrade, kućni broj zgrade	Površina/m ²	Broj D.L.	Posebni pravni režimi	Primjedba
		829/6	KRČEVINA	241	4		
			LIVADA	241			
		829/7	KRČEVINA	245	4		
			LIVADA	245			
		829/8	KRČEVINA	187	4		
			PAŠNJAK	187			
		829/11	KRČEVINA	561	4		
			PAŠNJAK	561			
		829/12	KRČEVINA	424	4		
			PAŠNJAK	424			
		829/13	KRČEVINA	129	4		
			PAŠNJAK	129			
		830/2	KRČEVINA	381	4		
			LIVADA	381			
		830/3	KRČEVINA	1201	4		
			LIVADA	1201			
		830/4	KRČEVINA	723	4		
			LIVADA	723			
	D	851/8	PUŠINJAK	1824	4		
			PAŠNJAK	1824			
	D	856	KRČEVINA	270	4		
			ŠUMA	270			
		858/1	PUŠINJAK	47	4		
			PAŠNJAK	47			
		859/1	PUŠINJAK	489	4		
			VINOGRAD	489			
		860/1	PUŠINJAK	94	4		
			VINOGRAD	94			
		869/2	PUŠINJAK	464	4		
			ORANICA	464			
		870/2	PUŠINJAK	1356	4		
			ORANICA	1356			
		871/2	PUŠINJAK	104	4		
			ORANICA	104			
		879/2	VUKOTIN JAREK	1298	4		
			ŠUMA	1298			
		887/2	KRČEVINA	363	4		
			PAŠNJAK	363			
	D	927/3	VINJEVER	191	5		
			ORANICA	191			
	D	928/3	VINJEVER	50	5		
			PAŠNJAK	50			
	D	929/3	VINJEVER	245	5		
			ŠUMA	245			
Ukupna površina katastarskih čestica				34417			

NAPOMENA: Ovaj prijepis posjedovnog lista nije dokaz o vlasništvu na katastarskim česticama upisanim u posjedovnom listu.



REPUBLIKA HRVATSKA
DRŽAVNA GEODETSKA UPRAVA
PODRUČNI URED ZA KATASTAR SISAK
ODJEL ZA KATASTAR NEKRETNINA GLINA

NESLUŽBENA KOPIJA

Stanje na dan: 31.05.2024. 18:47

PRIJEPIS POSJEDOVNOG LISTA

Katastarska općina: POKUPSKA SLATINA (Mbr. 310387)

Posjedovni list: 269

Udio	Prezime i ime odnosno tvrtka ili naziv, prebivalište odnosno sjedište upisane osobe	OIB
1/1	DOBRENIĆ ZDENKA, SLATINA POKUPSKA 46, SLATINA POKUPSKA 44400 GLINA, HRVATSKA (IZVANKNJIŽNI VLASNIK)	51248491747

Podaci o katastarskim česticama

Zgr	Dio	Broj katastarske čestice	Adresa katastarske čestice/Način uporabe katastarske čestice/Način uporabe zgrade, naziv zgrade, kućni broj zgrade	Površina/m2	Broj D.L.	Posebni pravni režimi	Primjedba
		3/10	DVOR	727	1		
			LIVADA	727			
		6/2	DVOR	223	1		
			LIVADA	223			
		35/3	GRAJA	1047	1		
			LIVADA	1047			
		54/1	VUGLENOV.LED.	1939	1		
			ORANICA	1939			
		77/6	RAKITA	759	1		
			LIVADA	759			
		145/2	BOK SREDNJI	2104	1		
			ORANICA	2104			
		167/5	KOD KUĆE	2140	2		
			LIVADA	2140			
		179	LEDINKA	410	2		
			PAŠNJAK	410			
		180/1	LEDINKA	393	2		
			PAŠNJAK	393			
		180/4	LEDINKA	259	2		
			PUT	259			
		197/3	JELENKOVIČKA	3118	2		
			PAŠNJAK	3118			
		205/2	POLJE	798	2		
			LIVADA	798			
		222/3	POLJE	989	2		
			ORANICA	989			

Zgr	Dio	Broj katastarske čestice	Adresa katastarske čestice/Način uporabe katastarske čestice/Način uporabe zgrade, naziv zgrade, kućni broj zgrade	Površina/m2	Broj D.L.	Posebni pravni režimi	Primjedba
		254/4	USTIGOLJINA	921	2		
			PAŠNJAK	921			
		257/3	VELKI ZALOJ	4291	2		
			PUT	72			
			ORANICA	4219			
		490/5	ROSULJA	691	3		
			ORANICA	691			
		495/5	SJENOKOŠA	2086	3		
			LIVADA	2086			
		496/3	STRANA	1342	3		
			ORANICA	1342			
		502/1	MATKOVICA	629	3		
			LIVADA	629			
		503/1	MATKOVICA	896	3		
			LIVADA	896			
		683/3	VINJEVER	317	3		
			PAŠNJAK	317			
		744/2	KAMENAC	1518	3		
			ORANICA	1518			
		785/4	BRDO	3596	4		
			ORANICA	3596			
		809/3	BUKVIK	1428	4		
			ŠUMA	1428			
		851/9	PUŠINJAK	619	4		
			PAŠNJAK	619			
		851/10	PUŠINJAK	1939	4		
			PAŠNJAK	1939			
		955/5	VINJEVER	183	5		
			VINOGRAD	183			
		956/5	IZNAD KUKOLJA	507	5		
			PAŠNJAK	507			
		957/5	NAD KUKOLJOM	1162	5		
			ŠUMA	1162			
Ukupna površina katastarskih čestica				37031			

NAPOMENA: Ovaj prijepis posjedovnog lista nije dokaz o vlasništvu na katastarskim česticama upisanim u posjedovnom listu.



REPUBLIKA HRVATSKA
DRŽAVNA GEODETSKA UPRAVA
PODRUČNI URED ZA KATASTAR SISAK
ODJEL ZA KATASTAR NEKRETNINA GLINA

NESLUŽBENA KOPIJA

Stanje na dan: 28.05.2024. 20:19

PRIJEPIS POSJEDOVNOG LISTA

Katastarska općina: POKUPSKA SLATINA (Mbr. 310387)

Posjedovni list: 296

Udio	Prezime i ime odnosno tvrtka ili naziv, prebivalište odnosno sjedište upisane osobe	OIB
1/1	CVETKOVIĆ DRAGAN, STJEPAN, OIB 55474437081, SLATINA POKUPSKA 47, SLATINA POKUPSKA, HRVATSKA (VLASNIK)	55474437081

Podaci o katastarskim česticama

Zgr	Dio	Broj katastarske čestice	Adresa katastarske čestice/Način uporabe katastarske čestice/Način uporabe zgrade, naziv zgrade, kućni broj zgrade	Površina/m ²	Broj D.L.	Posebni pravni režimi	Primjedba
		35/1	GRAJA	1237	1		
			LIVADA	1237			
		59/1	POLJE	1198	1		
			ORANICA	1198			
		59/2	POLJE	1378	1		
			ORANICA	1378			
		126/1	STUBELJ	1590	4		
			ORANICA	1590			
		126/4	BRDO	1453	4		
			ORANICA	374			
			LIVADA	1079			
		127	STUBELJ	892	4		
			LIVADA	892			
		160/2	STRANA	4187	1		
			PAŠNJAK	2029			
			ORANICA	2158			
		162	STRANA	673	2		
			PAŠNJAK	673			
		163	STRANA	504	2		
			PAŠNJAK	504			
		167/3	KOD KUĆE	1313	2		
			KUĆA, KOD KUĆE	719			
			ORANICA	360			
			VOČNJAK	234			
		167/4	KOD KUĆE	3183	2		
			ORANICA	719			

Zgr	Dio	Broj katastarske čestice	Adresa katastarske čestice/Način uporabe katastarske čestice/Način uporabe zgrade, naziv zgrade, kućni broj zgrade	Površina/m ²	Broj D.L.	Posebni pravni režimi	Primjedba
			LIVADA	2464			
		173/1	PIJESAK	1708	2		
			ORANICA	1708			
		173/2	PIJESAK	1708	2		
			ORANICA	1708			
		173/3	PIJESAK	1284	2		
			ORANICA	1284			
		181/1	LEDINKA	1180	2		
			PAŠNJAK	1180			
		181/2	LEDINKA	1838	2		
			PAŠNJAK	1838			
		188/1	MELNIŠĆE	1446	2		
			ORANICA	1446			
		188/2	MELNIŠĆE	723	2		
			ORANICA	723			
		189	MELNIŠĆE	72	2		
			PUT	72			
		195	JELENKOVIČKA	2611	2		
			PAŠNJAK	129			
			ORANICA	2482			
		196	JELENKOVIČKA	683	2		
			LIVADA	683			
		197/1	JELENKOVIČKA	3072	2		
			ORANICA	3072			
	D	197/2	JELENKOVIČKA	2194	2		
			ORANICA	2194			
		206	POLJE	1453	2		
			LIVADA	1453			
		208	POLJE	1381	2		
			LIVADA	1381			
		209/1	POLJE	719	2		
			LIVADA	719			
		223/2	POLJE	773	2		
			ORANICA	773			
		224/1	POLJE	2356	2		
			ORANICA	2356			
		227/3	POLJE	737	2		
			LIVADA	737			
		254/1	USTIGOLJINE	1014	2		
			ORANICA	1014			
		254/2	USTIGOLJINA	662	2		
			ORANICA	662			
		257/5	VUGL.ZALAJ	6230	2		
			PUT	180			
			ORANICA	6050			

Zgr	Dio	Broj katastarske čestice	Adresa katastarske čestice/Način uporabe katastarske čestice/Način uporabe zgrade, naziv zgrade, kućni broj zgrade	Površina/m ²	Broj D.L.	Posebni pravni režimi	Primjedba
		490/1	ROSULJA	1039	3		
			LIVADA	1039			
		490/4	ROSULJA	741	3		
			ORANICA	741			
		494/2	PJESAK	2176	3		
			PAŠNJAK	392			
			ORANICA	1784			
		495/1	POD KUĆOM	2204	3		
			LIVADA	1798			
			ORANICA	406			
		495/4	KOD KUĆE	2377	3		
			LIVADA	2377			
		496/2	KOD KUĆE	1400	2		
			ORANICA	896			
			LIVADA	360			
			VOĆNJAK	144			
		498	KOD KUĆE	1345	2		
			KUĆA, KOD KUĆE	539			
			ORANICA	806			
		691/1	VINJEVER	687	3		
			VINOGRAD	687			
		691/2	VINJEVER	277	3		
			VINOGRAD	277			
		692/1	VINJEVER	118	3		
			PAŠNJAK	104			
			VINOGRAD	14			
		692/2	VINJEVER	43	3		
			PAŠNJAK	43			
		693/1	VINJEVER	122	3		
			ŠUMA	122			
		693/2	VINJEVER	54	3		
			ŠUMA	54			
		777/2	TRDICA	942	3		
			ORANICA	942			
		782/1	STUBELJ	22	4		
			ORANICA	22			
		782/2	STUBELJ	137	4		
			ORANICA	137			
		785/2	BRDO	1777	4		
			ORANICA	1777			
		797/2	ROŽANKOVIČKA	245	4		
			ORANICA	245			
		799/2	ROŽANKOVIČKA	1383	4		
			BARA	383			
			ORANICA	1000			

Zgr	Dio	Broj katastarske čestice	Adresa katastarske čestice/Način uporabe katastarske čestice/Način uporabe zgrade, naziv zgrade, kućni broj zgrade	Površina/m ²	Broj D.L.	Posebni pravni režimi	Primjedba
		953/1	VINJEVER	288	5		
			VINOGRAD	144			
			PAŠNJAK	144			
		953/3	VINJEVER	439	5		
			PAŠNJAK	439			
		955/1	VINJEVER	219	5		
			PAŠNJAK	219			
		956/1	VINJEVER	468	5		
			PAŠNJAK	468			
		956/3	VINJIVER	604	5		
			PAŠNJAK	604			
		957/1	IZNAD KUKOLJA	795	5		
			ŠUMA	795			
		957/3	IZNAD KUKOLJA	849	5		
			ŠUMA	849			
Ukupna površina katastarskih čestica				72203			

NAPOMENA: Ovaj prijepis posjedovnog lista nije dokaz o vlasništvu na katastarskim česticama upisanim u posjedovnom listu.